

ZARZĄDZENIE NR 465.2024
WÓJTA GMINY JELENIEWO
z dnia 12 stycznia 2024 r.
w sprawie przygotowania projektów uchwał Rady Gminy

Na podstawie art. 30 ust. 2 pkt 1 ustawy z dnia 8 marca 1990 r. o samorządzie gminnym (Dz. U. z 2023 r. poz. 40, 572, 1463, 1688) zarządzam, co następuje:

§ 1. Przyjąć i przedłożyć pod obrady XXXIII sesji Rady Gminy Jeleniewo projekty uchwał, stanowiące załączniki nr 1 – 8 do zarządzenia w sprawie:

- 1) zmiany Wieloletniej Prognozy Finansowej Gminy Jeleniewo na lata 2024 –2029;
- 2) zmian w budżecie Gminy Jeleniewo na 2024 rok;
- 3) miejscowego planu zagospodarowania przestrzennego terenów położonych w obrębach geodezyjnych: Wołownia, Żywa Woda, Podwysokie Jeleniewskie, Okrągłe i Prudziszki w gminie Jeleniewo;
- 4) przyjęcia Gminnego Programu Wspierania Rodziny na lata 2024-2026;
- 5) przyjęcia sprawozdań z działalności Komisji Stałych Rady Gminy Jeleniewo za 2023 rok;
- 6) zmiany uchwały nr LIII.330.2023 Rady Gminy Jeleniewo z dnia 22 grudnia 2023 r. w sprawie uchwalenia Programu współpracy Gminy Jeleniewo z organizacjami pozarządowymi oraz podmiotami, o których mowa w art. 3 ust. 3 ustawy z dnia 24 kwietnia 2003r. o działalności pożytku publicznego i o wolontariacie, na rok 2024;
- 7) zmiany uchwały nr LIII.332.2023 Rady Gminy Jeleniewo z dnia 22 grudnia 2023 r. w sprawie przyjęcia planów pracy Komisji Rady Gminy Jeleniewo na 2024 rok.

§ 2. Zarządzenie wchodzi w życie z dniem podpisania.

WÓJT GMINY JELENIEWO
KAZIMIERZ URYNOWICZ

Załącznik Nr 1
do zarządzenia Nr 465.2024
Wójta Gminy Jeleniewo
z dnia 12 stycznia 2024 r.
PROJEKT

**Uchwała Nr LIV.....2024
Rady Gminy Jeleniewo
z dnia 19 stycznia 2024**

w sprawie: zmiany Wieloletniej Prognozy Finansowej Gminy Jeleniewo na lata 2024 – 2029

Na podstawie art. 18 ust. 2 pkt 6 ustawy z dnia 8 marca 1990 r. o samorządzie gminnym (tekst jedn. Dz.U. z 2023 r. poz. 40 z późn. zm.) oraz art. 226, art. 227, art. 228, art. 229, art. art. 232, art. 230 ust 2 i 6 oraz art. 243 ustawy z dnia 27 sierpnia 2009 r. o finansach publicznych (tekst jedn. Dz. U. z 2023 r. poz. 1270 z późn. zm.), na podst. art. 111 ustawy z dnia 12 marca 2022 r. o pomocy obywatelom Ukrainy w związku z konfliktem zbrojnym na terytorium tego państwa /t.j. Dz. U. z 2023 r. poz. 103 z późn. zm.) - uchwała się co następuje:

§ 1. Wprowadza się zmiany w Wieloletniej Prognozie Finansowej Gminy Jeleniewo na lata 2024 – 2029, zgodnie z Załącznikiem nr 1 do Uchwały.

§ 2. Określa się wykaz przedsięwzięć zgodnie z Załącznikiem nr 2 do Uchwały.

§ 3.1. Upoważnia się Wójta do zaciągania zobowiązań związanych z realizacją przedsięwzięć, określonych Załącznikiem Nr 2 Uchwały

2. Upoważnia się Wójta do przekazania uprawnień w zakresie zaciągania zobowiązań, określonych w § 3 ust 1 Uchwały, kierownikom jednostek organizacyjnych realizujących przedsięwzięcia ujęte w Załączniku Nr 2 do Uchwały.

3. Upoważnia się Wójta do dokonywania zmian limitów zobowiązań i kwot wydatków na realizację przedsięwzięcia finansowego z udziałem środków europejskich albo środków, o których mowa w art. 5 ust. 1 pkt. 3, w związku ze zmianami w realizacji tego przedsięwzięcia, o ile zmiany te nie pogorszą wyniku budżetu dla każdego roku objętego wieloletnią prognozą finansową. Upoważnienie to obejmuje także upoważnienie do dokonywania zmian środków przeznaczonych na współfinansowanie realizacji przedsięwzięć, o których mowa w zadaniu pierwszym, w tym wkładu własnego beneficjenta, oraz wynikających z rozstrzygniętych konkursów o których mowa w art. 38 ust. 1 pkt. 1 ustawy o zasadach realizacji programów.

4. W celu realizacji zadań związanych z pomocą obywatelom Ukrainy w związku z konfliktem zbrojnym na terytorium tego państwa, upoważnia się Wójta do dokonywania zmian w wieloletniej prognozie finansowej jednostki samorządu terytorialnego związanych z wprowadzeniem nowych inwestycji lub zakupów inwestycyjnych przez jednostkę, o ile zmiana ta nie pogorszy wyniku budżetu tej jednostki.

§ 4. Objąśnienie przyjętych wartości, stanowi Załącznik nr 3 do Uchwały.

§ 5. Wykonanie uchwały powierza się Wójtowi Gminy Jeleniewo.

§ 6. Uchwała wchodzi w życie z dniem podjęcia .

Załącznik nr 1
do Uchwały nr LIV.....2024
Rady Gminy Jeleniewo
z dnia 19 stycznia 2024r.

w sprawie Wieloletniej Prognozy Finansowej na lata 2024 - 2029

Wyszczególnienie	Dochody ogółem ^X	z tego:									
		Dochody bieżące ^X	z tego:						Dochody majątkowe ^X	w tym:	
			dochody z tytułu udziału we wpływach z podatku dochodowego od osób fizycznych	dochody z tytułu udziału we wpływach z podatku dochodowego od osób prawnych	z subwencji ogólnej	z tytułu dotacji i środków przeznaczonych na cele bieżące ^{X 3)}	pozostałe dochody bieżące ⁴⁾	z podatku od nieruchomości		ze sprzedaży majątku ^X	z tytułu dotacji oraz środków przeznaczonych na inwestycje
Lp	1	1.1	1.1.1	1.1.2	1.1.3	1.1.4	1.1.5	1.1.5.1	1.2	1.2.1	1.2.2
Wykonanie 2017	14 470 183,76	14 292 883,03	1 653 577,00	432,79	3 324 369,00	5 314 682,61	3 999 821,63	2 940 019,93	177 300,73	40 659,00	136 641,73
Wykonanie 2018	18 322 438,93	15 126 431,99	1 923 635,00	8 530,03	3 890 464,00	5 475 957,20	3 827 845,76	1 901 688,19	3 196 006,94	20 717,52	3 175 289,42
Wykonanie 2019	16 974 150,33	13 886 899,00	2 155 869,00	14 217,19	3 273 835,00	5 760 486,53	2 682 491,28	1 420 726,10	3 087 251,33	96 161,00	2 977 570,39
Wykonanie 2020	17 299 396,53	16 279 636,53	2 108 682,00	13 024,35	3 987 528,00	6 378 927,90	3 791 474,28	1 944 637,11	1 019 760,00	0,00	1 019 760,00
Wykonanie 2021	20 925 562,39	17 585 782,70	2 065 382,00	15 226,02	4 997 003,00	6 575 762,76	3 932 408,92	2 101 294,60	3 339 779,69	15 446,21	3 324 333,48
Wykonanie 2022	24 873 954,91	22 770 727,89	4 756 422,57	17 452,09	4 741 673,00	6 936 647,55	6 318 532,68	2 311 021,39	2 103 227,02	27 217,00	2 076 010,02
Plan 3 kw. 2023	25 974 187,47	16 742 963,71	1 755 656,00	14 194,00	6 574 193,00	2 577 154,33	5 821 766,38	2 628 771,00	9 231 223,76	12 700,00	9 218 523,76
Wykonanie 2023	22 897 546,45	17 620 893,58	1 755 656,00	14 194,00	6 717 263,40	3 308 336,83	5 825 443,35	2 628 711,00	5 276 652,87	12 700,00	5 263 952,87
2024	24 508 788,28	14 851 462,00	2 594 960,00	21 769,00	4 755 733,00	1 901 635,00	5 577 365,00	2 614 711,00	9 657 326,28	120 000,00	9 537 326,28
2025	24 815 737,60	17 925 473,01	3 300 000,00	23 000,00	5 626 420,00	2 000 000,00	6 976 053,01	3 000 000,00	6 890 264,59	0,00	6 890 264,59
2026	15 720 004,01	15 720 004,01	2 147 719,00	20 074,00	5 284 913,01	3 641 096,00	4 626 202,00	2 540 332,00	0,00	0,00	0,00
2027	16 246 291,01	16 246 291,01	2 220 741,00	20 757,00	5 215 439,00	3 764 893,00	5 024 461,01	2 626 703,00	0,00	0,00	0,00
2028	16 774 465,01	16 774 465,01	2 294 025,00	21 442,00	5 387 548,00	3 889 134,00	5 182 316,01	2 713 384,00	0,00	0,00	0,00
2029	17 287 004,01	17 287 004,01	2 365 140,00	22 107,00	5 554 562,00	4 009 697,00	5 094 530,00	2 797 499,00	0,00	0,00	0,00

¹⁾ Wzór może być stosowany także w układzie pionowym, w którym poszczególne pozycje są przedstawione w kolumnach, a lata w wierszach.

²⁾ Zgodnie z art. 227 ustawy z dnia 27 sierpnia 2009 r. o finansach publicznych (Dz. U. z 2019 r. poz. 869, z późn. zm.), zwanej dalej „ustawą”, wieloletnia prognoza finansowa obejmuje okres roku budżetowego oraz co najmniej trzech kolejnych lat. W sytuacji dłuższego okresu prognozowania finansowego wzór stosuje się dla lat wykraczających poza minimalny (4-letni) okres prognozy, wynikający z art. 227 ustawy.

³⁾ W pozycji wykazuje się dochody o charakterze celowym, które jednostka otrzymuje od podmiotów zewnętrznych. W szczególności pozycja obejmuje dotacje celowe z budżetu państwa na zadania bieżące oraz dotacje i środki na finansowanie wydatków bieżących na realizację zadań finansowanych z udziałem środków, o których mowa w art. 5 ust. 1 pkt 2 i 3 ustawy. W pozycji nie wykazuje się natomiast dochodów związanych ze szczególnymi zasadami wykonywania budżetu jednostki wynikającymi z odrębnych ustaw, o których mowa w art. 237 ust. 1 ustawy.

⁴⁾ W pozycji wykazuje się pozostałe dochody bieżące w szczególności kwoty podatków i opłat lokalnych.

Wyszczególnienie	Wydatki ogółem ^x	z tego:											
		Wydatki bieżące ^x	w tym:							Wydatki majątkowe ^x	w tym:		
			na wynagrodzenia i składki od nich naliczane	z tytułu poręczeń i gwarancji ^x	w tym:		wydatki na obsługę długu ^x	w tym:			Inwestycje i zakupy inwestycyjne, o których mowa w art. 236 ust. 4 pkt 1 ustawy	wydatki o charakterze dotacyjnym na inwestycje i zakupy inwestycyjne	
					gwarancje i poręczenia podlegające wyłączeniu z limitu spłaty zobowiązań, o którym mowa w art. 243 ustawy ^x	odsetki i dyskonto podlegające wyłączeniu z limitu spłaty zobowiązań, o którym mowa w art. 243 ustawy, w terminie nie dłuższym niż 90 dni po zakończeniu programu, projektu lub zadania i otrzymaniu refundacji z tych środków (bez odsetek i dyskonta od zobowiązań na wkład krajowy) ^x		odsetki i dyskonto podlegające wyłączeniu z limitu spłaty zobowiązań, o którym mowa w art. 243 ustawy, z tytułu zobowiązań zaciągniętych na wkład krajowy ^x	pozostałe odsetki i dyskonto podlegające wyłączeniu z limitu spłaty zobowiązań, o którym mowa w art. 243 ustawy ^x				
Lp	2	2.1	2.1.1	2.1.2	2.1.2.1	2.1.3	2.1.3.1	2.1.3.2	2.1.3.3	2.2	2.2.1	2.2.1.1	
Wykonanie 2017	14 218 741,13	12 440 358,78	4 164 193,69	0,00	0,00	45 972,97	0,00	0,00	0,00	1 778 382,35	1 778 382,35	200 000,00	
Wykonanie 2018	18 720 917,98	12 847 833,64	4 253 057,26	0,00	0,00	51 139,09	0,00	0,00	0,00	5 873 084,34	5 873 084,34	282 284,00	
Wykonanie 2019	17 643 561,55	13 706 810,02	4 512 659,00	0,00	0,00	101 394,37	0,00	0,00	0,00	3 936 751,53	3 936 751,53	57 698,30	
Wykonanie 2020	17 053 585,85	14 417 909,45	4 467 307,88	0,00	0,00	75 606,14	0,00	0,00	0,00	2 635 676,40	2 635 676,40	273 000,00	
Wykonanie 2021	17 280 458,52	14 958 821,61	4 928 253,35	0,00	0,00	44 957,55	0,00	0,00	0,00	2 321 636,91	2 321 636,91	53 000,00	
Wykonanie 2022	22 447 262,70	17 605 578,22	5 636 780,68	0,00	0,00	95 027,90	0,00	0,00	0,00	4 841 684,48	4 841 684,48	324 637,86	
Plan 3 kw. 2023	27 766 024,34	17 510 694,06	7 010 187,68	0,00	0,00	134 821,00	0,00	0,00	0,00	10 255 330,28	10 255 330,28	663 288,10	
Wykonanie 2023	24 689 383,32	17 604 862,29	6 839 809,43	0,00	0,00	134 821,00	0,00	0,00	0,00	7 084 521,03	7 084 521,03	643 288,10	
2024	29 507 921,83	17 219 158,10	7 707 342,53	0,00	0,00	150 000,00	0,00	0,00	0,00	12 288 763,73	12 288 763,73	1 579 400,00	
2025	24 169 354,46	17 000 000,00	7 800 000,00	0,00	0,00	100 000,00	0,00	0,00	0,00	7 169 354,46	7 169 354,46	0,00	
2026	15 261 911,24	14 071 967,00	5 917 157,00	0,00	0,00	100 000,00	0,00	0,00	0,00	1 189 944,24	1 189 944,24	0,00	
2027	15 788 053,07	14 415 393,00	6 065 086,00	0,00	0,00	50 000,00	0,00	0,00	0,00	1 372 660,07	1 372 660,07	0,00	
2028	16 316 227,07	14 767 595,00	6 216 713,00	0,00	0,00	30 000,00	0,00	0,00	0,00	1 548 632,07	1 548 632,07	0,00	
2029	16 868 689,41	15 129 507,00	6 372 131,00	0,00	0,00	10 000,00	0,00	0,00	0,00	1 739 182,41	1 739 182,41	0,00	

Wyszczególnienie	Wynik budżetu ^x	w tym:	Przychody budżetu ^x	z tego:					
		Kwota prognozowanej nadwyżki budżetu przeznaczana na spłatę kredytów, pożyczek i wykup papierów wartościowych ⁵⁾		Kredyty, pożyczki, emisja papierów wartościowych ^x	w tym:	Nadwyżka budżetowa z lat ubiegłych ^{x 6)}	w tym:	Wolne środki, o których mowa w art. 217 ust. 2 pkt 6 ustawy ^x	w tym:
					na pokrycie deficytu budżetu ^x		na pokrycie deficytu budżetu ^x		na pokrycie deficytu budżetu ^x
Lp	3	3.1	4	4.1	4.1.1	4.2	4.2.1	4.3	4.3.1
Wykonanie 2017	251 442,63	0,00	1 315 774,24	755 666,00	0,00	0,00	0,00	560 108,24	0,00
Wykonanie 2018	-398 479,05	0,00	1 842 504,44	927 553,41	398 479,05	0,00	0,00	914 951,03	0,00
Wykonanie 2019	-669 411,22	0,00	1 493 032,10	719 242,57	669 411,22	0,00	0,00	773 789,53	0,00
Wykonanie 2020	245 810,68	245 810,68	1 494 469,13	1 475 831,56	0,00	17 472,51	0,00	1 165,06	0,00
Wykonanie 2021	3 645 103,87	451 986,22	1 004 952,60	0,00	0,00	33 519,48	0,00	971 433,12	0,00
Wykonanie 2022	2 426 692,21	1 635 511,57	4 198 070,26	0,00	0,00	1 764 256,35	0,00	2 433 813,91	0,00
Plan 3 kw. 2023	-1 791 836,87	2 133 823,09	2 133 823,09	0,00	0,00	1 791 836,87	1 791 836,87	341 986,22	0,00
Wykonanie 2023	-1 791 836,87	6 172 776,24	6 172 776,24	0,00	0,00	4 190 948,55	1 791 836,87	1 981 827,69	0,00
2024	-4 999 133,55	0,00	5 404 548,68	1 204 840,05	1 204 840,05	2 579 867,48	2 579 867,48	1 619 841,15	1 214 426,02
2025	646 383,14	646 383,14	0,00	0,00	0,00	0,00	0,00	0,00	0,00
2026	458 092,77	458 092,77	0,00	0,00	0,00	0,00	0,00	0,00	0,00
2027	458 237,94	458 237,94	0,00	0,00	0,00	0,00	0,00	0,00	0,00
2028	458 237,94	458 237,94	0,00	0,00	0,00	0,00	0,00	0,00	0,00
2029	418 314,60	418 314,60	0,00	0,00	0,00	0,00	0,00	0,00	0,00

⁵⁾ Inne przeznaczenie nadwyżki budżetowej wymaga określenia w objaśnieniach do wieloletniej prognozy finansowej.

⁶⁾ W pozycji należy ująć środki pieniężne znajdujące się na rachunku budżetu pochodzące z nadwyżek poprzednich budżetów, łącznie z niewykorzystanymi środkami, o których mowa w art. 217 ust. 2 pkt 8 ustawy.

Wyszczególnienie	z tego:				Rozchody budżetu ^x	z tego:			
	Splaty udzielonych pożyczek w latach ubiegłych ^x	w tym:	Inne przychody niezwiązane z zaciągnięciem długu ^{x 7)}	w tym:		Splaty rat kapitałowych kredytów i pożyczek oraz wykup papierów wartościowych ^x	łączna kwota przypadających na dany rok kwot wyłączeń z limitu splaty zobowiązań ^x	w tym:	
		na pokrycie deficytu budżetu ^x		na pokrycie deficytu budżetu ^x				z tego:	
								kwota przypadających na dany rok kwot wyłączeń określonych w art. 243 ust. 3 ustawy ^x	kwota przypadających na dany rok kwot wyłączeń określonych w art. 243 ust. 3a ustawy ^x
Lp	4.4	4.4.1	4.5	4.5.1	5	5.1	5.1.1	5.1.1.1	5.1.1.2
Wykonanie 2017	0,00	0,00	0,00	0,00	652 265,84	652 265,84	0,00	0,00	0,00
Wykonanie 2018	0,00	0,00	0,00	0,00	670 235,86	670 235,86	0,00	0,00	0,00
Wykonanie 2019	0,00	0,00	0,00	0,00	804 983,32	804 983,32	0,00	0,00	0,00
Wykonanie 2020	0,00	0,00	0,00	0,00	715 327,20	715 327,20	0,00	0,00	0,00
Wykonanie 2021	0,00	0,00	0,00	0,00	451 986,22	451 986,22	0,00	0,00	0,00
Wykonanie 2022	0,00	0,00	0,00	0,00	451 986,22	451 986,22	0,00	0,00	0,00
Plan 3 kw. 2023	0,00	0,00	0,00	0,00	341 986,22	341 986,22	0,00	0,00	0,00
Wykonanie 2023	0,00	0,00	0,00	0,00	341 986,22	341 986,22	0,00	0,00	0,00
2024	0,00	0,00	0,00	0,00	405 415,13	405 415,13	0,00	0,00	0,00
2025	0,00	0,00	0,00	0,00	646 383,14	646 383,14	0,00	0,00	0,00
2026	0,00	0,00	0,00	0,00	458 092,77	458 092,77	0,00	0,00	0,00
2027	0,00	0,00	0,00	0,00	458 237,94	458 237,94	0,00	0,00	0,00
2028	0,00	0,00	0,00	0,00	458 237,94	458 237,94	0,00	0,00	0,00
2029	0,00	0,00	0,00	0,00	418 314,60	418 314,60	0,00	0,00	0,00

⁷⁾ W pozycji należy ująć w szczególności przychody pochodzące z prywatyzacji majątku jednostki samorządu terytorialnego.

Wyszczególnienie	Rozchody budżetu, z tego:						Kwota długu ^X	w tym:		
	łączna kwota przypadających na dany rok kwot ustawowych wyłączeń z limitu spłaty zobowiązań, z tego:							kwota długu, którego planowana spłata dokona się z wydatków ^X	Relacja zrównoważenia wydatków bieżących, o której	
	kwota wyłączeń z tytułu wcześniejszej spłaty zobowiązań, określonych w art. 243 ust. 3b ustawy	z tego:			kwota przypadających na dany rok kwot pozostałych ustawowych wyłączeń z limitu spłaty zobowiązań ^X	Inne rozchody niezwiązane ze spłatą długu ^X			Różnica między dochodami bieżącymi a wydatkami bieżącymi ^X	Różnica między dochodami bieżącymi, skorygowanymi o środki ⁸⁾ a wydatkami bieżącymi ^X
środkami nowego zobowiązania		wolnymi środkami, o których mowa w art. 217 ust. 2 pkt 6 ustawy	innymi środkami							
Lp	5.1.1.3	5.1.1.3.1	5.1.1.3.2	5.1.1.3.3	5.1.1.4	5.2	6	6.1	7.1	7.2
Wykonanie 2017	x	x	x	x	0,00	0,00	1 953 718,97	0,00	1 852 524,25	2 412 632,49
Wykonanie 2018	x	x	x	x	0,00	0,00	2 211 036,52	0,00	2 278 598,35	3 193 549,38
Wykonanie 2019	x	x	x	x	0,00	0,00	2 125 295,77	0,00	180 088,98	953 878,51
Wykonanie 2020	x	x	x	x	0,00	0,00	2 885 800,13	0,00	1 861 727,08	1 880 364,65
Wykonanie 2021	x	x	x	x	0,00	0,00	2 433 813,91	0,00	2 626 961,09	3 631 913,69
Wykonanie 2022	x	x	x	x	0,00	0,00	1 981 827,69	0,00	5 165 149,67	9 363 219,93
Plan 3 kw. 2023	x	x	x	x	0,00	0,00	1 639 841,47	0,00	-767 730,35	1 366 092,74
Wykonanie 2023	x	x	x	x	0,00	0,00	1 639 841,47	0,00	16 031,29	6 188 807,53
2024	0,00	0,00	0,00	0,00	0,00	0,00	2 439 266,39	0,00	-2 367 696,10	1 832 012,53
2025	x	x	x	x	0,00	0,00	1 792 883,25	0,00	925 473,01	925 473,01
2026	x	x	x	x	0,00	0,00	1 334 790,48	0,00	1 648 037,01	1 648 037,01
2027	x	x	x	x	0,00	0,00	876 552,54	0,00	1 830 898,01	1 830 898,01
2028	x	x	x	x	0,00	0,00	418 314,60	0,00	2 006 870,01	2 006 870,01
2029	x	x	x	x	0,00	0,00	0,00	0,00	2 157 497,01	2 157 497,01

⁸⁾ Skorygowanie o środki dotyczy określonego w art. 242 ustawy powiększenia o odpowiednie dla roku prognozy przychody wskazane w art. 217 ust. 2 ustawy. Skutki finansowe wyłączeń ograniczenia, o którym mowa w art. 242 ustawy, zawarte w innych ustawach należy ująć w objaśnieniach dołączanych do wieloletniej prognozy finansowej zgodnie z art. 226 ust. 2a ustawy.

Wyszczególnienie	Wskaźnik spłaty zobowiązań						
	Relacja określona po lewej stronie nierówności we wzorze, o którym mowa w art. 243 ust. 1 ustawy (po uwzględnieniu zobowiązań związku współtworzonego przez jednostkę samorządu terytorialnego oraz po uwzględnieniu ustawowych wyłączeń przypadających na dany rok) ^x	Relacja określona po prawej stronie nierówności we wzorze, o którym mowa w art. 243 ust. 1 ustawy, ustalona dla danego roku (wskaźnik jednoroczny) ^x		Dopuszczalny limit spłaty zobowiązań określony po prawej stronie nierówności we wzorze, o którym mowa w art. 243 ustawy, po uwzględnieniu ustawowych wyłączeń, obliczony w oparciu o plan 3 kwartału roku poprzedzającego pierwszy rok prognozy (wskaźnik ustalony w oparciu o średnią arytmetyczną z poprzednich lat) ^x	Dopuszczalny limit spłaty zobowiązań określony po prawej stronie nierówności we wzorze, o którym mowa w art. 243 ustawy, po uwzględnieniu ustawowych wyłączeń, obliczony w oparciu o wykonanie roku poprzedzającego pierwszy rok prognozy (wskaźnik ustalony w oparciu o średnią arytmetyczną z poprzednich lat) ^x	Informacja o spełnieniu wskaźnika spłaty zobowiązań określonego w art. 243 ustawy, po uwzględnieniu zobowiązań związku współtworzonego przez jednostkę samorządu terytorialnego oraz po uwzględnieniu ustawowych wyłączeń, obliczonego w oparciu o plan 3 kwartałów roku poprzedzającego rok budżetowy ^x	Informacja o spełnieniu wskaźnika spłaty zobowiązań określonego w art. 243 ustawy, po uwzględnieniu zobowiązań związku współtworzonego przez jednostkę samorządu terytorialnego oraz po uwzględnieniu ustawowych wyłączeń, obliczonego w oparciu o wykonanie roku poprzedzającego rok budżetowy ^x
Lp	8.1	8.2		8.3	8.3.1	8.4	8.4.1
Wykonanie 2017	0,00%	x	21,60%	x	x	x	x
Wykonanie 2018	0,00%	x	24,04%	x	x	x	x
Wykonanie 2019	0,00%	x	5,05%	x	x	x	x
Wykonanie 2020	0,00%	x	20,20%	x	x	x	x
Wykonanie 2021	0,00%	x	19,36%	x	x	x	x
Wykonanie 2022	0,00%	x	33,63%	x	x	x	x
Plan 3 kw. 2023	0,00%	-4,10%	-4,01%	x	x	x	x
Wykonanie 2023	0,00%	1,42%	1,51%	x	x	x	x
2024	4,29%	-17,13%	-16,20%	17,12%	17,91%	TAK	TAK
2025	4,69%	6,44%	x	11,72%	12,51%	TAK	TAK
2026	4,62%	14,47%	x	8,85%	9,64%	TAK	TAK
2027	4,07%	15,07%	x	10,37%	11,15%	TAK	TAK
2028	3,79%	15,81%	x	9,63%	10,42%	TAK	TAK
2029	3,23%	16,32%	x	9,15%	9,93%	TAK	TAK

Ustalona na lata 2022–2025 relacja z art. 243 (poz. 8.3, 8.3.1, 8.4 i 8.4.1) została obliczona według średniej 7-letniej

Wyszczególnienie	Finansowanie programów, projektów lub zadań realizowanych z udziałem środków, o których mowa w art. 5 ust. 1 pkt 2 i 3 ustawy								
	Dochody bieżące na programy, projekty lub zadania finansowane z udziałem środków, o których mowa w art. 5 ust. 1 pkt 2 i 3 ustawy ^x	w tym:		Dochody majątkowe na programy, projekty lub zadania finansowane z udziałem środków, o których mowa w	w tym:		Wydatki bieżące na programy, projekty lub zadania finansowane z udziałem środków, o których mowa w art. 5 ust. 1 pkt 2 i 3 ustawy ^x	w tym:	
		Dotacje i środki o charakterze bieżącym na realizację programu, projektu lub zadania finansowanego z udziałem środków, o których mowa w art. 5 ust. 1 pkt 2 ustawy ^x	środkami określonymi w art. 5 ust. 1 pkt 2 ustawy		Dochody majątkowe na programy, projekty lub zadania finansowane z udziałem środków, o których mowa w	środkami określonymi w art. 5 ust. 1 pkt 2 ustawy		Wydatki bieżące na programy, projekty lub zadania finansowane z udziałem środków, o których mowa w art. 5 ust. 1 pkt 2 ustawy ^x	środkami określonymi w art. 5 ust. 1 pkt 2 ustawy
Lp	9.1	9.1.1	9.1.1.1	9.2	9.2.1	9.2.1.1	9.3	9.3.1	9.3.1.1
Wykonanie 2017	0,00	0,00	0,00	13 591,50	13 591,50	13 591,50	0,00	0,00	0,00
Wykonanie 2018	102 144,00	102 144,00	102 144,00	2 631 504,99	2 631 504,99	2 631 504,99	71 390,44	71 390,44	71 390,44
Wykonanie 2019	17 823,25	17 823,25	17 823,25	1 582 339,51	1 582 339,51	1 582 339,51	50 700,77	50 700,77	50 700,77
Wykonanie 2020	98 237,11	98 237,11	98 237,11	0,00	0,00	0,00	98 237,11	98 237,11	98 237,11
Wykonanie 2021	555 287,96	555 287,96	555 287,96	1 020 000,00	1 020 000,00	1 020 000,00	0,00	0,00	0,00
Wykonanie 2022	165 131,80	165 131,80	165 131,80	180 876,00	180 876,00	180 876,00	202 918,31	202 918,31	202 918,31
Plan 3 kw. 2023	0,00	0,00	0,00	65 565,69	65 565,69	65 565,69	51 959,00	51 959,00	51 959,00
Wykonanie 2023	0,00	0,00	0,00	65 565,69	65 565,69	65 565,69	51 959,00	51 959,00	51 959,00
2024	0,00	0,00	0,00	0,00	0,00	0,00	0,00	0,00	0,00
2025	0,00	0,00	0,00	0,00	0,00	0,00	0,00	0,00	0,00
2026	0,00	0,00	0,00	0,00	0,00	0,00	0,00	0,00	0,00
2027	0,00	0,00	0,00	0,00	0,00	0,00	0,00	0,00	0,00
2028	0,00	0,00	0,00	0,00	0,00	0,00	0,00	0,00	0,00
2029	0,00	0,00	0,00	0,00	0,00	0,00	0,00	0,00	0,00

Wyszczególnienie	Wydatki			Informacje uzupełniające o wybranych kategoriach finansowych							
	Wydatki majątkowe na programy, projekty lub zadania finansowane z udziałem środków, o których mowa w	w tym:		Wydatki objęte limitem, o którym mowa w art. 226 ust. 3 pkt 4 ustawy	z tego:		Wydatki bieżące na pokrycie ujemnego wyniku finansowego samodzielnego publicznego zakładu opieki zdrowotnej	Wydatki na spłatę zobowiązań przejmowanych w związku z likwidacją lub przekształceniem samodzielnego	Kwota zobowiązań związku współtworzonego przez jednostkę samorządu terytorialnego przypadających do spłaty w danym roku budżetowym, podlegająca doliczeniu zgodnie z art. 244 ustawy ^x	Kwota zobowiązań wynikających z przejęcia przez jednostkę samorządu terytorialnego zobowiązań po likwidacji	
		Wydatki majątkowe na programy, projekty lub zadania finansowane z udziałem środków, o których	w tym:		bieżące	majątkowe					
			Wydatki majątkowe na programy, projekty lub zadania finansowane z udziałem środków, o których								w tym: finansowane środkami określonymi w art. 5 ust. 1 pkt 2 ustawy
Lp	9.4	9.4.1	9.4.1.1	10.1	10.1.1	10.1.2	10.2	10.3	10.4	10.5	
Wykonanie 2017	740 297,17	740 297,17	471 753,82	769 196,71	0,00	769 196,71	0,00	0,00	0,00	0,00	
Wykonanie 2018	3 960 070,04	3 960 070,04	2 338 679,29	1 313 655,44	127 680,00	1 185 975,44	0,00	0,00	0,00	0,00	
Wykonanie 2019	2 455 250,60	2 455 250,60	1 602 833,78	0,00	0,00	0,00	0,00	0,00	0,00	0,00	
Wykonanie 2020	766 193,77	766 193,77	555 288,20	0,00	0,00	0,00	0,00	0,00	0,00	0,00	
Wykonanie 2021	724 414,52	724 414,52	709 343,18	808 844,47	14 452,50	794 391,97	0,00	0,00	0,00	0,00	
Wykonanie 2022	540 199,82	540 199,82	372 055,03	1 357 232,94	10 298,40	1 346 934,54	0,00	0,00	0,00	0,00	
Plan 3 kw. 2023	43 041,05	43 041,05	43 041,05	4 316 232,52	1 580,00	4 314 652,52	0,00	0,00	0,00	0,00	
Wykonanie 2023	43 041,05	43 041,05	43 041,05	4 316 232,52	1 580,00	4 314 652,52	0,00	0,00	0,00	0,00	
2024	0,00	0,00	0,00	7 297 850,00	0,00	7 297 850,00	0,00	0,00	0,00	0,00	
2025	0,00	0,00	0,00	7 169 354,46	0,00	7 169 354,46	0,00	0,00	0,00	0,00	
2026	0,00	0,00	0,00	0,00	0,00	0,00	0,00	0,00	0,00	0,00	
2027	0,00	0,00	0,00	0,00	0,00	0,00	0,00	0,00	0,00	0,00	
2028	0,00	0,00	0,00	0,00	0,00	0,00	0,00	0,00	0,00	0,00	
2029	0,00	0,00	0,00	0,00	0,00	0,00	0,00	0,00	0,00	0,00	

Wyszczególnienie	Informacje uzupełniające o wybranych kategoriach finansowych										
	Splaty, o których mowa w poz. 5.1, wynikające wyłącznie z tytułu zobowiązań już zaciągniętych ^x	Wydatki zmniejszające dług ^x	w tym:					Kwota wzrostu(+)/spadku(-) kwoty długu wynikająca z operacji niekasowych (m.in. umorzenia, różnice kursowe)	Wcześniejsza spłata zobowiązań, wyłączo na z limitu splaty zobowiązań, dokonywana w formie wydatków	Wykup papierów wartościowych, splaty rat kredytów i pożyczek wraz z należnymi odsetkami i dyskontem, odpowiednio emitowanych lub zaciągniętych do równowartości kwoty ubytku w wykonanych dochodach jednostki samorządu terytorialnego będącego skutkiem wystąpienia COVID-19 ^x	Wydatki bieżące podlegające ustawowemu wyłączeniu z limitu splaty zobowiązań ⁹⁾
			splata zobowiązań wymagalnych z lat poprzednich, innych niż w poz. 10.7.3 ^x	splata zobowiązań zaliczanych do tytułu dłużnego – kredyt i pożyczka ^x	w tym:		wyплаты z tytułu wymagalnych poręczeń i gwarancji ^x				
					zobowiązań zaciągniętych po dniu 1 stycznia 2019 r. ^x	w tym:					
Lp	10.6	10.7	10.7.1	10.7.2	10.7.2.1	10.7.2.1.1	10.7.3	10.8	10.9	10.10	10.11
Wykonanie 2017	652 265,84	0,00	0,00	0,00	0,00	0,00	0,00	0,00	x	0,00	0,00
Wykonanie 2018	670 235,86	0,00	0,00	0,00	0,00	0,00	0,00	0,00	x	0,00	0,00
Wykonanie 2019	804 983,32	0,00	0,00	0,00	0,00	0,00	0,00	0,00	x	0,00	0,00
Wykonanie 2020	715 327,20	0,00	0,00	0,00	0,00	0,00	0,00	0,00	x	0,00	62 643,00
Wykonanie 2021	451 986,22	0,00	0,00	0,00	0,00	0,00	0,00	0,00	x	0,00	0,00
Wykonanie 2022	451 986,22	0,00	0,00	0,00	0,00	0,00	0,00	0,00	x	0,00	0,00
Plan 3 kw. 2023	341 986,22	0,00	0,00	0,00	0,00	0,00	0,00	0,00	x	0,00	0,00
Wykonanie 2023	341 986,22	0,00	0,00	0,00	0,00	0,00	0,00	0,00	x	0,00	0,00
2024	405 415,13	0,00	0,00	0,00	0,00	0,00	0,00	0,00	0,00	0,00	0,00
2025	405 415,13	0,00	0,00	0,00	0,00	0,00	0,00	0,00	x	0,00	0,00
2026	217 124,76	0,00	0,00	0,00	0,00	0,00	0,00	0,00	x	0,00	0,00
2027	217 269,93	0,00	0,00	0,00	0,00	0,00	0,00	0,00	x	0,00	0,00
2028	217 269,93	0,00	0,00	0,00	0,00	0,00	0,00	0,00	x	0,00	0,00
2029	177 346,59	0,00	0,00	0,00	0,00	0,00	0,00	0,00	x	0,00	0,00

⁹⁾ W pozycji należy ująć kwoty wydatków bieżących, o które zostają pomniejszone wydatki bieżące budżetu przy wyliczeniu limitu splaty zobowiązań określonego po prawej stronie nierówności we wzorze, o którym mowa w art. 243 ustawy, na podstawie odrębnych ustaw, bez wydatków bieżących na obsługę długu. W szczególności należy ująć wydatki poniesione w celu realizacji zadań związanych z przeciwdziałaniem COVID-19.

Wyszczególnienie	Dane dotyczące emitowanych obligacji przychodowych ¹⁰⁾		
	Środki z przedsięwzięcia gromadzone na rachunku bankowym	w tym:	Wydatki bieżące z tytułu świadczenia emitenta należnego obligatariuszom, nieuwzględniane w limicie spłaty zobowiązań ^X
		środki na zaspokojenie roszczeń obligatariuszy ^X	
Lp	11.1	11.1.1	11.2
Wykonanie 2017	0,00	0,00	0,00
Wykonanie 2018	0,00	0,00	0,00
Wykonanie 2019	0,00	0,00	0,00
Wykonanie 2020	0,00	0,00	0,00
Wykonanie 2021	0,00	0,00	0,00
Wykonanie 2022	0,00	0,00	0,00
Plan 3 kw. 2023	0,00	0,00	0,00
Wykonanie 2023	0,00	0,00	0,00
2024	0,00	0,00	0,00
2025	0,00	0,00	0,00
2026	0,00	0,00	0,00
2027	0,00	0,00	0,00
2028	0,00	0,00	0,00
2029	0,00	0,00	0,00

Wykaz przedsięwzięć do WPF

Załącznik nr 2
do Uchwały LIV.....2024
Rady Gminy Jeleniewo
z dnia 19 stycznia 2024r.

w sprawie Wieloletniej Prognozy Finansowej na lata 2024 – 2029

Lp.	Nazwa i cel	Instytucja odpowiedzialna lub koordynująca	Okres realizacji		Wydatki finansowe	limit 2024	limit 2025	limit 2026	limit 2027	Limit zobowiązań
			Od	Do						
1	na przedsięwzięcia-ogółem (1.1+1.2+1.3)				15 719 780,39	7 297 850,00	7 169 354,46	0,00	0,00	12 469 780,39
1.a	bieżące				0,00	0,00	0,00	0,00	0,00	0,00
1.b	majątkowe				15 719 780,39	7 297 850,00	7 169 354,46	0,00	0,00	12 469 780,39
1.1	na programy, projekty lub zadania związane z programami realizowanymi z udziałem środków, o których mowa w art.5 ust.1 pkt 2 i 3 ustawy z dnia 27 sierpnia 2009.r. o finansach publicznych (Dz.U.Nr 157, poz.1240,z późn.zm.), z tego:				0,00	0,00	0,00	0,00	0,00	0,00
1.1.1	bieżące				0,00	0,00	0,00	0,00	0,00	0,00
1.1.2	majątkowe				0,00	0,00	0,00	0,00	0,00	0,00
1.2	na programy, projekty lub zadania związane z umowami partnerstwa publiczno-privatnego, z tego:				0,00	0,00	0,00	0,00	0,00	0,00
1.2.1	bieżące				0,00	0,00	0,00	0,00	0,00	0,00
1.2.2	majątkowe				0,00	0,00	0,00	0,00	0,00	0,00
1.3	na programy, projekty lub zadania pozostałe (inne niż wymienione w pkt 1.1 i 1.2),z tego				15 719 780,39	7 297 850,00	7 169 354,46	0,00	0,00	12 469 780,39
1.3.1	bieżące				0,00	0,00	0,00	0,00	0,00	0,00
1.3.2	majątkowe				15 719 780,39	7 297 850,00	7 169 354,46	0,00	0,00	12 469 780,39
3.2.3	wa i rozbudowa dróg gminnych nr 101798B i nr 101762B w miejscowości Udryn, gmina Jeleniewo -	ząd Gminy Jeleniewo	2023	2024	3 250 000,00	1 625 000,00	1 496 504,46	0,00	0,00	0,00
3.2.4	zacja infrastruktury drogowej poprzez rozbudowę i przebudowę dróg gminnych na terenie Gminy Jeleniewo - droga nr 101782B we wsi Prudziszki -	D GMINY JELENIEWO	2024	2025	6 538 700,00	3 269 350,00	3 269 350,00	0,00	0,00	6 538 700,00
3.2.5	wa ulicy Parkowej wraz z rewitalizacją parku gminnego w Jeleniewie -	D GMINY JELENIEWO	2024	2025	2 585 000,00	1 292 500,00	1 292 500,00	0,00	0,00	2 585 000,00
3.2.6	łarowanie terenu przy Szkole Podstawowej w Jeleniewie -	D GMINY JELENIEWO	2024	2025	2 222 000,00	1 111 000,00	1 111 000,00	0,00	0,00	2 222 000,00

OBJAŚNIENIE DO WIELOLETNIEJ PROGNOZY FINANSOWEJ GMINY JELENIEWO NA LATA 2024 – 2029

Plan dochodów został zwiększony o kwotę 773 183,28 zł w tym dochody bieżące o kwotę 55 965 zł z tego dochody z tytułu dotacji i środków przeznaczonych na cele bieżące zostały zwiększone o kwotę 111 930,00 zł a pozostałe dochody bieżące zostały zmniejszone o kwotę 55 965,00 zł. Dochody majątkowe zostały zwiększone o kwotę 717 218,28 zł, na kwotę tą składają się: przyznane środki w wysokości 255 000,27 zł na program Zintegrowane Wzmocnienie w dziale 720 Cyberbezpieczeństwa Gminy Jeleniewo w tym na wydatki bieżące 55 965,00 zł i wydatki majątkowe w wysokości 199 035,27 zł. Są to środki z Europejskiego Funduszu Rozwoju Regionalnego.

W dziale 700 plan zostaje zwiększony o kwotę 184 280,95 zł są to środki jako zwrot wydatków z roku 2023 przy zdaniu rozbiórka budynku Zębiec.

W dziale 900 plan zostaje zwiększony o kwotę 349 600 zł gdzie otrzymaliśmy środki na modernizację istniejącej infrastruktury oświetlenia drogowego w Gminie Jeleniewo.

Plan dochodów budżetowych zostaje zmniejszony o kwotę 15 697,94zł są to przyznane środki z Rządowego Funduszu Polski Ład które wynikły z rozliczenia zadania inwestycyjnego

Plan dochodów budżetowych po naniesionych zmianach wynosi 24 508 788,28 zł.

Plan wydatków ogółem został zwiększony o kwotę 2 158 779,14 zł w tym wydatki bieżące zwiększyły się o kwotę 262 738,41 zł. Wydatki majątkowe zwiększyły się o kwotę 1 896 040,73 zł.

1. Zmiany powstały w działach:

- W dziale Rolnictwo plan zostaje zwiększony o kwotę 1 160 000,00 zł , są to środki własne Gminy na zadanie budowa i modernizacja infrastruktury kanalizacyjnej w Gminie Jeleniewo którego nie udało nam się zrealizować w roku 2023.
- W dziale transport plan zostaje zmniejszony o kwotę 15697,94 zł na środkach z Polskiego Ładu na zadaniu budowa parkingu a wynikło to z rozliczenia środków z podziału na Polski Ład i środki własne i zwiększony o kwotę 85 703,40 zł z przeznaczeniem na wykonanie dokumentacji projektowej na zadanie przebudowa ulicy Parkowej w Jeleniewie i dołożenie jako środki własne do budowy parkingów.
- W dziale 700 plan został zwiększony o kwotę 30 000,00 zł w związku z wymianą drzwi garażowych w budynku gospodarczym należącym do Urzędu Gminy.
- W dziale 720 plan został zwiększony o kwotę 294 440,27 zł w tym są otrzymane środki w ramach Funduszu Europejskiego na zadanie Zintegrowane Wzmocnienie Cyberbezpieczeństwa Gminy Jeleniewo w wysokości 255 000,27 zł kwota ta jest podzielona na wydatki bieżące i wydatki majątkowe, ponadto w dziale tym został zwiększony plan o kwotę 39 440,00 zł na zakupach usług pozostałych z przeznaczeniem na wsparcie projektu jako środki własne.
- W dziale 750 plan został zmniejszony o 19 000,00 zł na usługach i na wynagrodzeniu agencji prowizyjnym w celu dołożenia do diet sołtysom w związku z podwyżką diety sołtysa od stycznia 2024.
- W związku z planowanym do zaciągnięcia kredytu bankowego długoterminowego został zwiększony paragraf spłata odsetek od kredytów w wysokości 50 000,00 zł.
- W dziale Ochrona zdrowia plan wydatków zostaje zwiększony o kwotę 48 046,49 zł są to pozostałe środki z roku 2023 obliczony w następujący sposób:

Pozostałe środki z roku 2022	60 593,56	W tym:	
		300ml	Z wydanych decyzji na sprzedaż napojów alkoholowych
		19 687,31	40 906,25
Wykonane dochody za rok 2023	+59 750,37	+13 577,64	+46 172,73
Minus wydatki z roku 2023	-72 297,44	0	-72 297,44
Pozostało na rok 2024	48 046,49	32 264,95	14 781,54

- W dziale 900. Rozdz. 90002 plan został zwiększony o kwotę 69 286,92 jako niewykorzystane środki z roku 2023 obliczone w następujący sposób:

Pozostałe środki z roku 2022	99 380,01
Wykonane dochody za rok 2023	+906 258,27
Minus wydatki z roku 2023	-87 928,96
Pozostało na rok 2024	132 709,32

Kwota 63 422,40 zł została ujęta na etapie uchwalania budżetu, która wynikła po rozstrzygnięciu przetargu aby móc podpisać umowę z wykonawcą . Łącznie plan wydatków na to zadanie wynosi 1 042 709,32 zł.

- W rozdziale 90015 plan zostaje zwiększony o kwotę 437 000,00 zł w tym otrzymane środki z programu Polski Ład w wysokości 349 600,00 zł i środki własne w wysokości 87 400,00 zł na zadanie modernizacja istniejącej infrastruktury oświetlenia drogowego w Gminie Jeleniewo.

W związku z planowanym do zaciągnięcia kredytem w roku 2024 na kwotę 1 204 840,05 zł na zadania inwestycyjne tj. budowa i modernizacja infrastruktury kanalizacyjnej w Gminie Jeleniewo w wysokości 1 160 000,00 zł i dołożenie do zadania na wykonanie dokumentacji projektowej – przebudowa ulicy Parkowej w wysokości 44 840,05 zł, oraz wprowadzeniem przychodów z niewykorzystanych środków pieniężnych na rachunku bieżącym budżetu, wynikających z rozliczenia dochodów i wydatków nimi sfinansowanych związanych ze szczególnymi zasadami wykonania budżetu określonymi w odrębnych ustawach w wysokości 180 755,81 zł został uaktualniony załącznik Plan przychodów i rozchodów budżetu na rok 2024. Przychody ogółem wynoszą 5 404 548,68 zł rozchody 405 415,13 zł. Deficyt budżetu na rok 2024 wynosić będzie 4 999 133,55 zł., który zostanie pokryty z:

1. nadwyżki z lat ubiegłych, o których mowa w art. 217 ust. 2 pkt 5 ustawy z dnia 27 sierpnia 2009 roku o finansach publicznych w kwocie 2 399 111,67 zł.,
2. przychodów z niewykorzystanych środków pieniężnych na rachunku bieżącym budżetu, wynikających z rozliczenia dochodów i wydatków nimi sfinansowanych związanych ze szczególnymi zasadami wykonania budżetu określonymi w odrębnych ustawach w wysokości 180 755,81 zł
3. wolnych środków, o których mowa w art. 217 ust. 2 pkt 5 ustawy z dnia 27 sierpnia 2009 roku o finansach publicznych w kwocie 1 214 426,02 zł.
4. z planowanego do zaciągnięcia kredytu długoterminowego w wysokości 1 204 840,05 zł.

Plan wydatków budżetowych po naniesionych zmianach wynosi 24 688 923,32 zł.

Wynik budżetu zwiększył się o kwotę 1 385 595,86 zł i wynosi minus 4 999 133,55zł.

Przychody budżetu zwiększyły się o kwotę 1 385 595,86 zł w tym planowany do zaciągnięcia kredyt długoterminowy w wysokości 1 204 840,05 zł i nadwyżka budżetowa z lat ubiegłych w wysokości 180 755,81 zł jako przychody z niewykorzystanych środków pieniężnych na rachunku bieżącym budżetu, wynikających z rozliczenia dochodów i wydatków nimi sfinansowanych związanych ze szczególnymi zasadami wykonania budżetu określonymi w odrębnych ustawach.

W przypadku zaciągnięcia kredytu długoterminowego kwota długu na dzień 21.12.2024 będzie wynosić 2 439 266,39 zł.

Różnica między dochodami bieżącymi a wydatkami bieżącymi zwiększyła się o kwotę 206 773,41 zł i wynosi minus 2 367 696,10 zł.

Wskaźniki wyszły na TAK.

W związku z planowanym do zaciągnięcia kredytu długoterminowego uległy zmianie lata 2024 – 2029 w kolumnie dochody ogółem, w kolumnie wynik budżetu na lata 2024-2029, w kolumnie rozchody budżetu w latach 2025-2029, oraz kolumna 6 kwota długu w latach 2024- 2029.

Załącznik Nr 2
do zarządzenia Nr 465.2024
Wójta Gminy Jeleniewo
z dnia 12 stycznia 2024 r.

UCHWAŁA NR LIV.....2024
RADY GMINY JELENIEWO
z dnia

PROJEKT

w sprawie zmian w budżecie Gminy Jeleniewo na 2024 rok

Na podstawie art. 18 ust. 2 pkt 4, pkt 9 lit. „d” i „c” ustawy z dnia 8 marca 1990 r. o samorządzie gminnym (Dz. U. z 2023 r. poz. 40, poz. 572, poz. 1463, poz. 1688) oraz art. 211, art. 212, art. 214, art. 215, art.217, art. 222, art. 235, art. 236, art. 237, art. 242, art. 258 oraz art. 264 ust. 3 ustawy z dnia 27 sierpnia 2009 r. o finansach publicznych (Dz. U. z 2023 r. poz. 412, poz. 658, poz. 803, poz. 1270, poz. 1273, poz. 1407, poz. 1429, poz.1641, poz. 1693, poz. 1872), a także art. 111 ust. 1-2 Ustawy o pomocy obywatelom Ukrainy w związku z konfliktem zbrojnym na terytorium tego państwa z dnia 12 marca 2022 r. (Dz.U. z 2022 r. poz.583, poz. 682, poz. 683, poz. 684, poz. 830, poz.930, poz. 1002, poz. 1087, poz. 1383, poz. 1564, poz. 1692, poz. 1733) Rada Gminy Jeleniewo uchwała, co następuje:

§ 1. Dokonuje się zmian w planie wydatków budżetowych:

- 1) Zwiększa się plan dochodów budżetowych o kwotę 732 916,22 zł , zmniejsza się plan dochodów budżetowych o kwotę – 15 697,94 zł - zgodnie z tabelą w załączniku nr 1.
- 2) zwiększa się plan wydatków budżetowych o kwotę 2 193 477,08 zł, zmniejsza się plan wydatków budżetowych o kwotę – 34 697,94 zł.- zgodnie z tabelą w załączniku nr 2.

§ 2. Budżet po dokonanych zmianach, wynosi:

1) po stronie planowanych dochodów	24 508 788,28 zł, z tego:
- dochody bieżące w wysokości	14 851 462,00 zł;
- dochody majątkowe w wysokości	9 657 326,28 zł.
2) po stronie planowanych wydatków	29 507 921,83 zł, z tego:
- wydatki bieżące w wysokości	17 219 158,10 zł;
- wydatki majątkowe w kwocie	12 288 763,73 zł.

§ 3. Limity wydatków majątkowych realizowanych w 2024 roku – zgodnie z tabelą w załączniku nr 3.

§ 4. Wydatki na programy i projekty realizowane ze środków pochodzących z funduszy strukturalnych i Funduszu Spójności w roku 2024 – zgodnie z tabelą w załączniku nr 4

§ 5. Deficyt budżetu gminy w wysokości 4 999 133,55 zł zostanie pokryty przychodami pochodzącymi z:

- 1) nadwyżki z lat ubiegłych, o których mowa w art. 217 ust. 2 pkt 5 ustawy z dnia 27 sierpnia 2009 roku o finansach publicznych w kwocie 2 399 111,67 zł.
- 2) przychodów z niewykorzystanych środków pieniężnych na rachunku bieżącym budżetu, wynikających z rozliczenia dochodów i wydatków nimi sfinansowanych związanych ze szczególnymi zasadami wykonania budżetu określonymi w odrębnych ustawach w wysokości 180 755,81 zł
- 3) wolnych środków, o których mowa w art. 217 ust. 2 pkt 5 ustawy z dnia 27 sierpnia 2009 roku o finansach publicznych w kwocie 1 214 426,02 zł.
- 4) z planowanego do zaciągnięcia kredytu długoterminowego w wysokości 1 204 840,05 zł.

§ 6. Łączną kwotę przychodów budżetu w kwocie 5 404 548,68 zł i rozchodów w wysokości 405 415,13 zł, określa załącznik Nr 5 „Plan przychodów i rozchodów budżetu na 2024 rok”.

§ 7. Limity zobowiązań z tytułu kredytów i pożyczek zaciąganych na:

- 1) Na sfinansowanie przejściowego deficytu w kwocie 4 000 000,00 zł, w tym:
 - na wyprzedzające finansowanie działań finansowych ze środków pochodzących z Rządowego Funduszu Polski Ład: Program inwestycji strategicznych – w kwocie 4 000 000,00 zł
- 2) na sfinansowanie planowanego deficytu budżetu w kwocie 1 204 840,05 zł

§ 8. Ustala się spłatę zobowiązań z tytułu wcześniej zaciągniętych pożyczek i kredytów w kwocie 405 415,13 zł, sfinansowaną z wolnych środków, o których mowa w art. 217 ust. 2 pkt 6 ustawy (jako nadwyżki środków pieniężnych na rachunku bankowym budżetu) w kwocie 405 415,13 zł.

§ 9.1. Ustala się dochody w kwocie 44 000,00 zł z tytułu wydawania zezwoleń na sprzedaż napojów alkoholowych oraz wydatki w kwocie 56 781,54 zł w rozdz. na realizację zadań określonych w gminnym programie profilaktyki i rozwiązywania problemów alkoholowych.

2. Ustala się wydatki w kwocie 2 000,00 zł na realizację zadań określonych w gminnym programie przeciwdziałania narkomanii.

3. Ustala się dochody w kwocie 20 000,00 zł z tytułu dodatkowej opłaty za wydawane zezwolenia na sprzedaż napojów alkoholowych w opakowaniach nieprzekraczających 300 ml oraz wydatki w kwocie 53 264,95 zł na działania mające na celu realizację lokalnej międzysektorowej polityki przeciwdziałania negatywnym skutkom spożywania alkoholu.

§ 10. Ustala się dochody w kwocie 910 000,00 zł z tytułu opłat za gospodarowanie odpadami komunalnymi, oraz wydatki w kwocie 1 042 709,32 zł które przeznacza się na pokrycie kosztów systemu gospodarowania odpadami komunalnymi określonych w ustawie z dnia 13 września 1996 r. o utrzymaniu czystości i porządku w gminach.

§ 11. Uzasadnienie do uchwały stanowi załącznik Nr 6.

§ 12. Wykonanie Uchwały powierza się Wójtowi Gminy.

§ 13. Uchwała wchodzi w życie z dniem podjęcia i podlega publikacji w Dzienniku Urzędowym Województwa Podlaskiego.

Plan dochodów budżetowych po naniesionych zmianach w dniu 19 stycznia 2024

Rodzaj zadania:

Własne

Dział	Rozdział	§	Nazwa	Plan przed zmianą	Zmniejszenie	Zwiększenie	Plan po zmianach (5+6+7)
1	2	3	4	5	6	7	8
bieżące							
720			tyka	0,00	0,00	55 965,00	55 965,00
			tytułu dotacji i środków na finansowanie wydatków na realizację zadań finansowanych z udziałem środków, o których mowa w art. 5 ust. 1 pkt 2 i 3	0,00	0,00	55 965,00	55 965,00
	72095		a działalność	0,00	0,00	55 965,00	55 965,00
			tytułu dotacji i środków na finansowanie wydatków na realizację zadań finansowanych z udziałem środków, o których mowa w art. 5 ust. 1 pkt 2 i 3	0,00	0,00	55 965,00	55 965,00
		2057	celowa w ramach programów finansowanych z udziałem środków europejskich oraz środków, o których mowa w art. 5 ust. 3 pkt 5 lit. a i b ustawy, lub płatności w ramach budżetu środków europejskich, realizowanych przez jednostki samorządu terytorialnego	0,00	0,00	46 450,95	46 450,95
		2059	celowa w ramach programów finansowanych z udziałem środków europejskich oraz środków, o których mowa w art. 5 ust. 3 pkt 5 lit. a i b ustawy, lub płatności w ramach budżetu środków europejskich, realizowanych przez jednostki samorządu terytorialnego	0,00	0,00	9 514,05	9 514,05
bieżące razem:				13 587 892,00	0,00	55 965,00	13 643 857,00
			tytułu dotacji i środków na finansowanie wydatków na realizację zadań finansowanych z udziałem środków, o których mowa w art. 5 ust. 1 pkt 2 i 3	0,00	0,00	55 965,00	55 965,00

majątkowe							
500			ort i łączność	6 775 108,00	-15 697,94	0,00	6 759 410,06
			tytułu dotacji i środków na finansowanie wydatków na realizację zadań finansowanych z udziałem środków, o których mowa w art. 5 ust. 1 pkt 2 i 3	0,00	0,00	0,00	0,00
	60016		bliczne gminne	6 775 108,00	-15 697,94	0,00	6 759 410,06
			tytułu dotacji i środków na finansowanie wydatków na realizację zadań finansowanych z udziałem środków, o których mowa w art. 5 ust. 1 pkt 2 i 3	0,00	0,00	0,00	0,00
		6370	trzymane z Rządowego Funduszu Polski Ład: Program Inwestycji Strategicznych na realizację zadań inwestycyjnych	5 993 908,00	-15 697,94	0,00	5 978 210,06

700			arka mieszkaniowa	250 000,00	0,00	184 280,95	434 280,95
-----	--	--	-------------------	------------	------	------------	------------

			tytułu dotacji i środków na finansowanie wydatków na realizację zadań finansowanych z udziałem środków, o których mowa w art. 5 ust. 1 pkt 2 i 3	0,00	0,00	0,00	0,00
	70005		terytoryjnie wyodrębnione nieruchomości gruntami i nieruchomościami	250 000,00	0,00	184 280,95	434 280,95
			tytułu dotacji i środków na finansowanie wydatków na realizację zadań finansowanych z udziałem środków, o których mowa w art. 5 ust. 1 pkt 2 i 3	0,00	0,00	0,00	0,00
		6370	utrzymane z Rządowego Funduszu Polski Ład: Program Inwestycji Strategicznych na realizację zadań inwestycyjnych	130 000,00	0,00	184 280,95	314 280,95
720			inne wydatki	0,00	0,00	199 035,27	199 035,27
			tytułu dotacji i środków na finansowanie wydatków na realizację zadań finansowanych z udziałem środków, o których mowa w art. 5 ust. 1 pkt 2 i 3	0,00	0,00	199 035,27	199 035,27
	72095		inne wydatki	0,00	0,00	199 035,27	199 035,27
			tytułu dotacji i środków na finansowanie wydatków na realizację zadań finansowanych z udziałem środków, o których mowa w art. 5 ust. 1 pkt 2 i 3	0,00	0,00	199 035,27	199 035,27
		6257	dotacje celowe w ramach programów finansowych z udziałem środków europejskich oraz środków, o których mowa w art. 5 ust. 3 pkt 5 lit. a i b ustawy, lub płatności w ramach budżetu środków europejskich, realizowanych przez jednostki samorządu terytorialnego	0,00	0,00	165 199,27	165 199,27
		6259	dotacje celowe w ramach programów finansowych z udziałem środków europejskich oraz środków, o których mowa w art. 5 ust. 3 pkt 5 lit. a i b ustawy, lub płatności w ramach budżetu środków europejskich, realizowanych przez jednostki samorządu terytorialnego	0,00	0,00	33 836,00	33 836,00
900			inne wydatki	0,00	0,00	349 600,00	349 600,00
			tytułu dotacji i środków na finansowanie wydatków na realizację zadań finansowanych z udziałem środków, o których mowa w art. 5 ust. 1 pkt 2 i 3	0,00	0,00	0,00	0,00
	90015		inne wydatki	0,00	0,00	349 600,00	349 600,00
			tytułu dotacji i środków na finansowanie wydatków na realizację zadań finansowanych z udziałem środków, o których mowa w art. 5 ust. 1 pkt 2 i 3	0,00	0,00	0,00	0,00
		6370	utrzymane z Rządowego Funduszu Polski Ład: Program Inwestycji Strategicznych na realizację zadań inwestycyjnych	0,00	0,00	349 600,00	349 600,00
majątkowe razem:				8 940 108,00	-15 697,94	732 916,22	9 657 326,28
			tytułu dotacji i środków na finansowanie wydatków na realizację zadań finansowanych z udziałem środków, o których mowa w art. 5 ust. 1 pkt 2 i 3	0,00	0,00	199 035,27	199 035,27

Rodzaj zadania:

Zlecone

Dział	Rozdział	§	Nazwa	Plan przed zmianą	Zmniejszenie	Zwiększenie	Plan po zmianach (5+6+7)
1	2	3	4	5	6	7	8
bieżące							
bieżące razem:				1 207 605,00	0,00	0,00	1 207 605,00

	tytułu dotacji i środków na finansowanie wydatków na realizację zadań finansowanych z udziałem środków, o których mowa w art. 5 ust. 1 pkt 2 i 3	0,00	0,00	0,00	0,00
Ogółem:		23 735 605,00	-15 697,94	788 881,22	24 508 788,28
	tytułu dotacji i środków na finansowanie wydatków na realizację zadań finansowanych z udziałem środków, o których mowa w art. 5 ust. 1 pkt 2 i 3	0,00	0,00	255 000,27	255 000,27

OGÓLEM	24 508 788,28
Dochody bieżące w tym:	14 851 462,00
Dotacje i środki przeznaczone na zadania bieżące	1 845 670,00
z tytułu dotacji i środków na finansowanie wydatków na realizację zadań finansowanych z udziałem środków, o których mowa w art. 5 ust.1 pkt 2 i 3	55 965,00
Dochody majątkowe w tym:	9 657 326,28
z tytułu dotacji i środków na finansowanie wydatków na realizację zadań finansowanych z udziałem środków, o których mowa w art. 5 ust.1 pkt 2 i 3	199 035,27
Dotacje i środki przeznaczone na zadania inwestycyjne	9 495 264,02
Dochody ze sprzedaży majątku	120 000,00
Dochody z przekształcenia prawa użytkowania wieczystego w prawo własności	0,00

Plan wydatków budżetowych po naniesionych zmianach w dniu 19 stycznia 2024

Rodzaj zadania: **Poroz. z JST**

Dział	Rozdział	§ / grupa	Nazwa	Plan	Z tego:														
					Wydatki bieżące	z tego:								Wydatki majątkowe	z tego:				
						wydatki jednostek budżetowych	z tego:		dotacje na zadania bieżące	świadczenia na rzecz osób fizycznych;	wydatki na programy finansowane z udziałem środków, o których mowa w art. 5 ust. 1 pkt 2 i 3	wydatki na wypłaty z tytułu poręczeń i gwarancji	obsługa długu		inwestycje i zakupy inwestycyjne	w tym:		Wniesienie wkładów do spółek prawa handlowego	
							wynagrodzenia i składki od nich naliczane	wydatki związane z realizacją ich statutowych zadań;								na programy finansowane z udziałem środków, o których mowa w art. 5 ust. 1 pkt 2 i 3,	zakup i objęcie akcji i udziałów		
1	2	3	4	5	6	7	8	9	10	11	12	13	14	15	16	17	18	19	
			przed zmianą	579 400,00	0,00	0,00	0,00	0,00	0,00	0,00	0,00	0,00	0,00	0,00	579 400,00	579 400,00	0,00	0,00	0,00
			zmniejszenie	0,00	0,00	0,00	0,00	0,00	0,00	0,00	0,00	0,00	0,00	0,00	0,00	0,00	0,00	0,00	0,00
			zwiększenie	0,00	0,00	0,00	0,00	0,00	0,00	0,00	0,00	0,00	0,00	0,00	0,00	0,00	0,00	0,00	0,00
			po zmianach	579 400,00	0,00	0,00	0,00	0,00	0,00	0,00	0,00	0,00	0,00	0,00	579 400,00	579 400,00	0,00	0,00	0,00
Wydatki razem:																			

Rodzaj zadania: **Wlasne**

Dział	Rozdział	§ / grupa	Nazwa	Plan	Z tego:																
					Wydatki bieżące	z tego:								Wydatki majątkowe	z tego:						
						wydatki jednostek budżetowych	z tego:		dotacje na zadania bieżące	świadczenia na rzecz osób fizycznych;	wydatki na programy finansowane z udziałem środków, o których mowa w art. 5 ust. 1 pkt 2 i 3	wydatki na wypłaty z tytułu poręczeń i gwarancji	obsługa długu		inwestycje i zakupy inwestycyjne	w tym:		Wniesienie wkładów do spółek prawa handlowego			
							wynagrodzenia i składki od nich naliczane	wydatki związane z realizacją ich statutowych zadań;								na programy finansowane z udziałem środków, o których mowa w art. 5 ust. 1 pkt 2 i 3,	zakup i objęcie akcji i udziałów				
1	2	3	4	5	6	7	8	9	10	11	12	13	14	15	16	17	18	19			
010			Rolnictwo i łowiectwo	przed zmianą	21 000,00	9 000,00	9 000,00	0,00	9 000,00	0,00	0,00	0,00	0,00	0,00	12 000,00	12 000,00	0,00	0,00	0,00		
				zmniejszenie	0,00	0,00	0,00	0,00	0,00	0,00	0,00	0,00	0,00	0,00	0,00	0,00	0,00	0,00	0,00	0,00	
				zwiększenie	1 160 000,00	0,00	0,00	0,00	0,00	0,00	0,00	0,00	0,00	0,00	0,00	0,00	1 160 000,00	1 160 000,00	0,00	0,00	0,00
				po zmianach	1 181 000,00	9 000,00	9 000,00	0,00	9 000,00	0,00	0,00	0,00	0,00	0,00	0,00	0,00	1 172 000,00	1 172 000,00	0,00	0,00	0,00
01044			Infrastruktura sanitacyjna wsi	przed zmianą	12 000,00	0,00	0,00	0,00	0,00	0,00	0,00	0,00	0,00	0,00	12 000,00	12 000,00	0,00	0,00	0,00		
				zmniejszenie	0,00	0,00	0,00	0,00	0,00	0,00	0,00	0,00	0,00	0,00	0,00	0,00	0,00	0,00	0,00		
				zwiększenie	1 160 000,00	0,00	0,00	0,00	0,00	0,00	0,00	0,00	0,00	0,00	0,00	0,00	1 160 000,00	1 160 000,00	0,00	0,00	
				po zmianach	1 172 000,00	0,00	0,00	0,00	0,00	0,00	0,00	0,00	0,00	0,00	0,00	0,00	1 172 000,00	1 172 000,00	0,00	0,00	
6050			Wydatki inwestycyjne jednostek budżetowych	przed zmianą	12 000,00	0,00	0,00	0,00	0,00	0,00	0,00	0,00	0,00	0,00	12 000,00	12 000,00	0,00	0,00	0,00		
				zmniejszenie	0,00	0,00	0,00	0,00	0,00	0,00	0,00	0,00	0,00	0,00	0,00	0,00	0,00	0,00	0,00		
				zwiększenie	1 160 000,00	0,00	0,00	0,00	0,00	0,00	0,00	0,00	0,00	0,00	0,00	0,00	1 160 000,00	1 160 000,00	0,00	0,00	
				po zmianach	1 172 000,00	0,00	0,00	0,00	0,00	0,00	0,00	0,00	0,00	0,00	0,00	0,00	1 172 000,00	1 172 000,00	0,00	0,00	
600			Transport i łączność	przed zmianą	8 320 952,91	651 629,91	651 629,91	0,00	651 629,91	0,00	0,00	0,00	0,00	0,00	7 669 323,00	7 669 323,00	0,00	0,00	0,00		
				zmniejszenie	-15 697,94	0,00	0,00	0,00	0,00	0,00	0,00	0,00	0,00	0,00	0,00	-15 697,94	-15 697,94	0,00	0,00		
				zwiększenie	85 703,40	0,00	0,00	0,00	0,00	0,00	0,00	0,00	0,00	0,00	0,00	85 703,40	85 703,40	0,00	0,00		
				po zmianach	8 390 958,37	651 629,91	651 629,91	0,00	651 629,91	0,00	0,00	0,00	0,00	0,00	0,00	7 739 328,46	7 739 328,46	0,00	0,00		
60016			Drogi publiczne gminne	przed zmianą	8 290 952,91	621 629,91	621 629,91	0,00	621 629,91	0,00	0,00	0,00	0,00	0,00	7 669 323,00	7 669 323,00	0,00	0,00	0,00		
				zmniejszenie	-15 697,94	0,00	0,00	0,00	0,00	0,00	0,00	0,00	0,00	0,00	0,00	-15 697,94	-15 697,94	0,00	0,00		
				zwiększenie	85 703,40	0,00	0,00	0,00	0,00	0,00	0,00	0,00	0,00	0,00	0,00	85 703,40	85 703,40	0,00	0,00		
				po zmianach	8 360 958,37	621 629,91	621 629,91	0,00	621 629,91	0,00	0,00	0,00	0,00	0,00	0,00	7 739 328,46	7 739 328,46	0,00	0,00		
6050			Wydatki inwestycyjne jednostek budżetowych	przed zmianą	1 675 415,00	0,00	0,00	0,00	0,00	0,00	0,00	0,00	0,00	0,00	1 675 415,00	1 675 415,00	0,00	0,00	0,00		
				zmniejszenie	0,00	0,00	0,00	0,00	0,00	0,00	0,00	0,00	0,00	0,00	0,00	0,00	0,00	0,00			
				zwiększenie	85 703,40	0,00	0,00	0,00	0,00	0,00	0,00	0,00	0,00	0,00	0,00	85 703,40	85 703,40	0,00	0,00		
				po zmianach	1 761 118,40	0,00	0,00	0,00	0,00	0,00	0,00	0,00	0,00	0,00	0,00	1 761 118,40	1 761 118,40	0,00	0,00		
6370			Wydatki poniesione ze środków z Rządowego	przed zmianą	5 993 908,00	0,00	0,00	0,00	0,00	0,00	0,00	0,00	0,00	5 993 908,00	5 993 908,00	0,00	0,00	0,00			
				zmniejszenie	-15 697,94	0,00	0,00	0,00	0,00	0,00	0,00	0,00	0,00	0,00	0,00	-15 697,94	-15 697,94	0,00	0,00		

**LIMITY WYDATKÓW MAJĄTKOWYCH REALIZOWANYCH W 2024 ROKU
/W ZŁOTYCH/**

Lp.	Dz.	Rozdz.	§	Nazwa zadania inwestycyjnego	Plan na rok 2024
1	2	3	4	5	6
	010			Razem Dział 010	1 172 000,00
1.	010	01044	6050	Budowa studzienek z zaworami na linii wodociągowej – realizacja w ramach funduszu sołectkiego wsi Udziejek	12 000,00
2.	010	01044	6050	Budowa i modernizacja infrastruktury kanalizacyjnej w Gminie Jeleniewo (roboty inwestycyjne – 1 100 000; nadzór – 25 000; inne -5 000; dokumentacja 30 000)	1 160 000,00
	600			RAZEM DZIAŁ 600	8 318 728,46
3.	600	60014	6300	Starostwo Powiatowe – dofinansowanie realizacji zadania – „Przebudowa odcinka drogi powiatowej nr 1132B Błaskowizna – Udziejek – Gulbieniszki”	579 400,00
4.	600	60016	6050	„Przebudowa drogi gminnej nr 101787B droga we wsi Sidory, gmina Jeleniewo” – wartość inwestycji łącznie – 1 322 000,00 zł brutto (roboty budowlane – 1 302 000,00 zł + nadzór inwestorski 20 000,00 zł). Dofinansowanie ze środków Rządowego Funduszu Rozwoju Dróg w kwocie 781 200,00 zł. Wkład własny Gminy Jeleniewo wynosi 540 800,00 zł. Przyznano dofinansowanie. Realizacja inwestycji do 11.2024 r.	1 322 000,00
5.	600	60016	6370 6050	„Modernizacja infrastruktury drogowej poprzez rozbudowę i przebudowę dróg gminnych na terenie Gminy Jeleniewo” – polegająca na rozbudowie i przebudowie dwóch odcinków dróg gminnych: nr 101782B we wsi Prudziszki o długości około 1.32 km (wraz z opracowaniem dokumentacji technicznej w formule zaprojektuj i wybuduj) oraz nr 101783B we wsi Sidorówka wraz z obrębem Gulbieniszki o długości około 1,44 km (w formule buduj) – wartość inwestycji łącznie – 6 537 700,00 zł brutto (roboty budowlane – 6 452 600,00 zł + nadzór inwestorski 85 000,00 zł) . Dofinansowanie w ramach Rządowego Funduszu Programu Polski Ład Program Inwestycji Strategicznych – 6 129 970,00 zł. Wkład własny gminy Jeleniewo wynosi: 408 730,00 zł brutto. Realizacja inwestycji w latach 2024 – 2025r. (W 2024 r. przewidziano realizację inwestycji na kwotę do 50% wartości inwestycji tj. 3269 350,00 zł.	3 064 985,00 204 365,00
6.	600	60016	6050 6370	„Przebudowa ulicy Parkowej wraz z rewitalizacją parku gminnego w Jeleniewie” – wartość inwestycji 2 585 000,00 zł brutto (roboty budowlane – 2 555 000,00 + nadzór inwestorski 30 000,00 zł). Dofinansowanie w ramach Rządowego Funduszu Programu Polski Ład, Program Inwestycji Strategicznych – 2 503 900,00 zł. Wkład własny gminy Jeleniewo wynosi: 81 100,00 zł brutto. Przyznano dofinansowanie. Dokumentacja	110 550,00 1 251 950,00

				projektowa – 70 000,00 zł. Realizacja inwestycji 2024 – 2025 r. Wartość inwestycji w 2024 roku 1 362 500,00 zł	
7.	600	60016	6370 6050	„Przebudowa i rozbudowa dróg gminnych nr 101798B i nr 101762B w miejscowości Udryn, gmina Jeleniewo” - wartość inwestycji 3.250.000,00 zł brutto (roboty budowlane – 3.200.000,00 zł + nadzór inwestorski 50.000,00 zł). Dofinansowanie w ramach Rządowego Funduszu Programu Polski Ład Program Inwestycji Strategicznych – 3.040.000 zł. Wkład własny gminy Jeleniewo wynosi: 210.000,00 zł brutto. Przyznano dofinansowanie. Realizacja inwestycji w 2023 r. i 2024 r. (po 50% na każdy rok). – zadanie kontynuowane	1 520 000,00 105 000,00
8.	600	60016	6370 6050	Budowa nawierzchni komunikacyjnych i parkingów wraz z rozbiórką budynku socjalno – administracyjnego przy ulicy Słonecznej w Jeleniewie – Część I: „Przebudowa nawierzchni komunikacyjnych i parkingów przy ulicy Słonecznej w Jeleniewie”. – 156 972,28 zł (realizacja inwestycji w 2024 roku na kwotę 156 972,28 zł + nadzór 3 500,00 zł . Dofinansowanie w ramach Rządowego Funduszu Programu Polski Ład Program Inwestycji Strategicznych	141 275,06 19 203,40
				Razem dział 700	30 000,00
9.	700	70005	6050	Wymiana drzwi garażowych w budynku gospodarczym	30 000,00
				Razem dział 720	199 035,27
10.	720	72095	6057 6059	Zintegrowane Wzmocnienie Cyberbezpieczeństwa Gminy Jeleniewo w ramach Europejskiego Funduszu Rozwoju Regionalnego	165 199,27 33 836,00
				Razem dział 801	1 111 000,00
11.	801	80101	6050 6370	„Zagospodarowanie terenu przy Szkole Podstawowej w Jeleniewie” – wartość inwestycji 2 222 000,00 zł brutto (roboty budowlane – 2 200 000,00 zł + nadzór inwestorski 22 000,00 zł.) Dofinansowanie w ramach Rządowego Funduszu Programu Polski Ład, Program Inwestycji Strategicznych – 1 870 000,00 zł. Wkład własny gminy Jeleniewo wynosi 352 000,00 zł. Przyznano dofinansowanie. Realizacja inwestycji 2024 – 2025. Środki Funduszu Sołeckiego wsi Jeleniewo w wysokości 40 000,00 zł.	176 000,00 935 000,00
				Razem dział 900	458 000,00
12.	900	90015	6050	Wykonanie oświetlenia we wsi Wołownia – linia Kapkaz w ramach Funduszu Sołeckiego	21 000,00
13.	900	90015	6370 6050	Modernizacja istniejącej infrastruktury oświetlenia drogowego w Gminie Jeleniewo	349 600,00 87 400,00
				Razem dział 921	1 000 000,00
9.		92120	6230 6570	Modernizacja elewacji zewnętrznej i stolarki zewnętrznej wieży molenny pw. Św. Trójcy Wschodniego Kościoła Staroobrzędowego w Wodziłkach, gmina Jeleniewo	2 900,00 142 100,00
10.		92120	6230 6570	Konserwacja zespołu kościelnego i cmentarza rzymsko-katolickiego w Jeleniewie	15 200,00 744 800,00
11.		92120	6230 6570	Odrestaurowanie feretronów stanowiących wyposażenie kościoła parafialnego pw. Najświętszego Serca Pana Jezusa w Jeleniewie	1 900,00 93 100,00

				OGÓLEM ZADANIA INWESTYCYJNE NA ROK 2024	12 288 763,73
--	--	--	--	--	----------------------

Załącznik Nr 4
Do Uchwały Nr LIV....2024
Rady Gminy Jeleniewo
Z dnia 19 stycznia 2024 r.

**Wydatki na programy i projekty realizowane ze środków pochodzących
z funduszy strukturalnych i Funduszu Spójności W ROKU 2024**

W złotych

Lp	Projekt	Kategoria interwencji funduszy strukturalnych	Klasyfikacja Dział, rozdz. paragraf	Wydatki w okresie realizacji projektu (całkowita wartość Projektu) (6+7)	W tym:	
					Środki z budżetu krajowego	Środki z budżetu UE
1.	2.	3.	4.	5.	6.	7.
1.	Wydatki majątkowe – razem			199 035,27	33 836,00	165 199,27
1.1	Program	Zintegrowane Wzmocnienie krajowego systemu cyberbezpieczeństwa Gminy Jeleniewo w ramach Fundusze Europejskie na Rozwój Cyfrowy i Europejski Fundusz Rozwoju Regionalnego dofinansowanie 83%				
	Priorytet					
	Działanie					
	Nazwa projektu					
	Razem wydatki		720.72095	199 035,27	33 836,00	165 199,27
			6057	165 199,27		165 199,27
			6059	33 836,00	33 836,00	0,00
2.	Wydatki bieżące - OGÓLEM			55 965,00	9 514,05	46 450,95
2.1	Program	Zintegrowane Wzmocnienie krajowego systemu cyberbezpieczeństwa Gminy Jeleniewo w ramach Fundusze Europejskie na Rozwój Cyfrowy i Europejski Fundusz Rozwoju Regionalnego dofinansowanie 17%				
	Priorytet					
	Działanie					
	Nazwa projektu					
	Razem wydatki		720.72095	55 965,00	9 514,05	46 450,95
			4307	39 304,65	0	39 304,65
			4309	8 050,35	8 050,35	0
			4707	7 146,30	0	7 146,30
			4709	1 463,70	1 463,70	0
	Razem projekt			255 000,27	43 350,05	211 650,22

PLAN PRZYCHODÓW I ROZCHODÓW BUDŻETU NA 2024 ROK

Lp.	Treść	Klasyfikacja §	Plan Kwota 2024 r
1	2	3	6
Przychody ogółem:			5 404 548,68
1.	Przychody z zaciągniętych pożyczek i kredytów na rynku krajowym	§952	1 204 840,05
2.	Nadwyżka z lat ubiegłych	§957	2 399 111,67
3.	Przychody z niewykorzystanych środków pieniężnych na rachunku bieżącym budżetu, wynikających z rozliczenia dochodów i wydatków nimi sfinansowanych związanych ze szczególnymi zasadami wykonywania budżetu określonymi w odrębnych ustawach 1) 33 264,95 zł – środki pieniężne z opłat na sprzedaż napojów alkoholowych w obrocie hurtowym za 2023 rok i 14 781,54 opłat na zezwolenia na sprzedaż napojów alkoholowych za 2023 r. 2) 132 709,32 zł z tytułu realizacji zadań określonych w ustawie o utrzymaniu czystości w gminie	§905	180 755,81
4.	Przychody z wynikających z rozliczenia środków określonych w art. 5 ust. 1 pkt 2 ustawy i dotacji na realizację programu, projektu lub zadania finansowanego z udziałem tych środków	§906	0,00
5.	Innych źródeł (wolnych środków)	§950	1 619 841,15
Rozchody ogółem			405 415,13
Splaty pożyczek i kredytów krajowych w tym:			405 415,13
1.	Splata pożyczek i kredytów	§992	405 415,13

Uzasadnienie do uchwały:

Plan dochodów budżetowych zostaje zmniejszony o kwotę 15 697,94zł są to przyznane środki z Rządowego Funduszu Polski Ład które wynikły z rozliczenia zadania inwestycyjnego. Zwiększa się plan dochodów budżetowych o kwotę 732 916,22 zł w związku z otrzymanymi nowymi środkami na zadania bieżące i zadania inwestycyjne.

Mamy przyznane środki w wysokości 255 000,27 zł na program Zintegrowane Wzmocnienie w dziale 720 Cyberbezpieczeństwa Gminy Jeleniewo w tym na wydatki bieżące 55 965,00 zł i wydatki majątkowe w wysokości 199 035,27 zł. Są to środki z Europejskiego Funduszu Rozwoju Regionalnego.

W dziale 700 plan zostaje zwiększony o kwotę 184 280,95 zł są to środki jako zwrot wydatków z roku 2023 przy zdaniu rozbiórka budynku Zębiec.

W dziale 900 plan zostaje zwiększony o kwotę 349 600 zł gdzie otrzymaliśmy środki na modernizację istniejącej infrastruktury oświetlenia drogowego w Gminie Jeleniewo.

Plan dochodów budżetowych po naniesionych zmianach wynosi 24 508 788,28 zł.

Plan wydatków budżetowych zostaje zmniejszony o kwotę 34 697,94 zł i zwiększony o kwotę 2 193 477,08 zł.

Zmiany zostały naniesione w działach:

Rodzaj zadania własne:

- W jednostce UG plan został zmniejszony o kwotę -34 697,94zł i zwiększony o kwotę 2 193 477,08 zł. Zmiany powstały w działach:

- W dziale Rolnictwo plan zostaje zwiększony o kwotę 1 160 000,00 zł , są to środki własne Gminy na zadanie budowa i modernizacja infrastruktury kanalizacyjnej w Gminie Jeleniewo którego nie udało nam się zrealizować w roku 2023.
- W dziale transport plan zostaje zmniejszony o kwotę 15697,94 zł na środkach z Polskiego Ładu na zadaniu budowa parkingu a wynikało to z rozliczenia środków z podziału na Polski Ład i środki własne i zwiększony o kwotę 85 703,40 zł z przeznaczeniem na wykonanie dokumentacji projektowej na zadanie przebudowa ulicy Parkowej w Jeleniewie i dołożenie jako środki własne do budowy parkingów.
- W dziale 700 plan został zwiększony o kwotę 30 000,00 zł w związku z wymianą drzwi garażowych w budynku gospodarczym należącym do Urzędu Gminy.
- W dziale 720 plan został zwiększony o kwotę 294 440,27 zł w tym są otrzymane środki w ramach Funduszu Europejskiego na zadanie Zintegrowane Wzmocnienie Cyberbezpieczeństwa Gminy Jeleniewo w wysokości 255 000,27 zł kwota ta jest podzielona na wydatki bieżące i wydatki majątkowe, ponadto w dziale tym został zwiększony plan o kwotę 39 440,00 zł na zakupach usług pozostałych z przeznaczeniem na wsparcie projektu jako środki własne.
- W dziale 750 plan został zmniejszony o 19 000,00 zł na usługach i na wynagrodzeniu agencyjno prowizyjnym w celu dołożenia do diet sołtysom w związku z podwyżką diety sołtysa od stycznia 2024.
- W związku z planowanym do zaciągnięcia kredytem bankowym długoterminowym został zwiększony paragraf spłata odsetek od kredytów w wysokości 50 000,00 zł.
- W dziale Ochrona zdrowia plan wydatków zostaje zwiększony o kwotę 48 046,49 zł są to pozostałe środki z roku 2023 obliczony w następujący sposób:

Pozostałe środki z roku 2022	60 593,56	W tym:	
		300ml	Z wydanych decyzji na sprzedaż napojów alkoholowych
		19 687,31	40 906,25
Wykonane dochody za rok 2023	+59 750,37	+13 577,64	+46 172,73
Minus wydatki z roku 2023	-72 297,44	0	-72 297,44
Pozostało na rok 2024	48 046,49	32 264,95	14 781,54

- W dziale 900. Rozdz. 90002 plan został zwiększony o kwotę 69 286,92 jako niewykorzystane środki z roku 2023 obliczone w następujący sposób:

--	--

Pozostałe środki z roku 2022	99 380,01
Wykonane dochody za rok 2023	+906 258,27
Minus wydatki z roku 2023	-87 928,96
Pozostało na rok 2024	132 709,32

Kwota 63 422,40 zł została ujęta na etapie uchwalania budżetu, która wynikała po rozstrzygnięciu przetargu aby móc podpisać umowę z wykonawcą . Łącznie plan wydatków na to zadanie wynosi 1 042 709,32 zł.

- W rozdziale 90015 plan zostaje zwiększony o kwotę 437 000,00 zł w tym otrzymane środki z programu Polski Ład w wysokości 349 600,00 zł i środki własne w wysokości 87 400,00 zł na zadanie modernizacja istniejącej infrastruktury oświetlenia drogowego w Gminie Jeleniewo.

W uchwale tej został uaktualniony załącznik „Limity wydatków majątkowych realizowanych w 2024 roku” poprzez naniesienie nowych zadań na rok 2024. Limity zadań majątkowych na rok 2024 po zmianach wynoszą 12 288 763,73 zł.

Został dodany nowy załącznik „ wydatki na programy i projekty realizowane ze środków pochodzących z funduszy strukturalnych i Funduszu Spójności na rok 2024. Jest to zadanie Zintegrowane Wzmocnienie Krajowego Systemu Cyberbezpieczeństwa Gminy Jeleniewo na kwotę 255 000,27 zł, w tym: wydatki majątkowe na kwotę 199 035,27 zł i wydatki bieżące 55 965,00 zł.

W związku z planowanym do zaciągnięcia kredytem w roku 2024 na kwotę 1 204 840,05 zł na zadania inwestycyjne tj. budowa i modernizacja infrastruktury kanalizacyjnej w Gminie Jeleniewo w wysokości 1 160 000,00 zł i dołożenie do zadania na wykonanie dokumentacji projektowej – przebudowa ulicy Parkowej w wysokości 44 840,05 zł, oraz wprowadzeniem przychodów z niewykorzystanych środków pieniężnych na rachunku bieżącym budżetu, wynikających z rozliczenia dochodów i wydatków nimi sfinansowanych związanych ze szczególnymi zasadami wykonania budżetu określonymi w odrębnych ustawach w wysokości 180 755,81 zł został uaktualniony załącznik Plan przychodów i rozchodów budżetu na rok 2024. Przychody ogółem wynoszą 5 404 548,68 zł rozchody 405 415,13 zł. Deficyt budżetu na rok 2024 wynosić będzie 4 999 133,55.

Plan wydatków budżetowych po naniesionych zmianach wynosi 24 688 923,32 zł.

UCHWAŁA NR LIV.....2024
RADY GMINY JELENIEWO

z dnia

**w sprawie miejscowego planu zagospodarowania przestrzennego terenów położonych w obrębach
geodezyjnych Wołownia, Żywa Woda, Podwysokie Jeleniewskie, Okrągłe i Prudziszki w
gminie Jeleniewo**

Na podstawie art. 18 ust. 2 pkt 5 ustawy z dnia 8 marca 1990 r. o samorządzie gminnym (Dz. U. z 2023 r. poz. 40, poz. 527, poz. 1463, poz. 16887), oraz art. 20 ust. 1 ustawy z dnia 27 marca 2003 r. o planowaniu i zagospodarowaniu przestrzennym (Dz. U. z 2023 r. poz. 977, poz. 1506, poz. 1597, poz. 1688, poz. 1890 i poz. 2029) w związku z art. 67 ust. 3 pkt 1, 2 i 4 ustawy z dnia 7 lipca 2023 r. o zmianie ustawy o planowaniu i zagospodarowaniu przestrzennym oraz niektórych innych ustaw (Dz. U. z 2023 r. poz. 1688) i w związku z wykonaniem Uchwały Nr XLV.279.2023 Rady Gminy Jeleniewo z dnia 10 marca 2023 r., w sprawie przystąpienia do sporządzenia Miejscowego planu zagospodarowania przestrzennego terenów położonych w obrębach geodezyjnych Wołownia, Żywa Woda, Podwysokie Jeleniewskie, Okrągłe i Prudziszki w gminie Jeleniewo, uchwała się co następuje:

- § 1. 1. Stwierdza się, że Miejscowy plan zagospodarowania przestrzennego terenów położonych w obrębach geodezyjnych Wołownia, Żywa Woda, Podwysokie Jeleniewskie, Okrągłe i Prudziszki w gminie Jeleniewo, nie narusza ustaleń „Studium uwarunkowań i kierunków zagospodarowania przestrzennego Gminy Jeleniewo” przyjętego Uchwałą Nr XXVII/150/2017 z dnia 31 października 2017 r.
2. Uchwała się Miejscowy plan zagospodarowania przestrzennego terenów położonych w obrębach geodezyjnych Wołownia, Żywa Woda, Podwysokie Jeleniewskie, Okrągłe i Prudziszki w gminie Jeleniewo, zwany dalej planem miejscowym, który obejmuje obszar o powierzchni ok. 27,0066 ha, w granicach określonych w części graficznej planu miejscowego.
3. Plan miejscowy składa się z ustaleń stanowiących treść niniejszej Uchwały oraz następujących załączników:
- 1) części graficznej planu miejscowego w skali 1:2000 stanowiącej załącznik nr 1 składający się z arkuszy nr 1, nr 2, nr 3, nr 4, nr 5 i nr 6;
 - 2) rozstrzygnięcia dotyczącego sposobu rozpatrzenia uwag do projektu planu miejscowego, stanowiącego załącznik nr 2;
 - 3) rozstrzygnięcia o sposobie realizacji i zasadach finansowania zapisanych w planie inwestycji z zakresu infrastruktury technicznej należących do zadań własnych gminy oraz zasadach ich finansowania, stanowiącego załącznik nr 3;

4) danych przestrzennych stanowiących załącznik nr 4.

Rozdział 1

Przepisy ogólne

§ 2. 1. W niniejszym planie miejscowym ustala się:

- 1) przeznaczenie terenów oraz linie rozgraniczające tereny o różnym przeznaczeniu lub różnych zasadach zagospodarowania;
- 2) zasady ochrony i kształtowania ładu przestrzennego;
- 3) zasady ochrony dziedzictwa kulturowego i zabytków;
- 4) zasady ochrony środowiska, przyrody i krajobrazu oraz zasady kształtowania krajobrazu;
- 5) kształtowanie zabudowy oraz wskaźniki zagospodarowania terenu, maksymalną i minimalną intensywność zabudowy jako wskaźnik powierzchni całkowitej zabudowy w odniesieniu do powierzchni działki budowlanej, minimalny udział procentowy powierzchni biologicznie czynnej w odniesieniu do powierzchni działki budowlanej, maksymalną wysokość zabudowy, minimalną liczbę miejsc do parkowania w tym miejsca przeznaczone na parkowanie pojazdów zaopatrzonych w kartę parkingową i sposób ich realizacji oraz linie zabudowy i gabaryty obiektów;
- 6) ustalenia dotyczące sposobów zagospodarowania terenów lub obiektów podlegających ochronie na podstawie odrębnych przepisów;
- 7) ustalenia dotyczące szczegółowych zasad oraz warunków scalania i podziału nieruchomości;
- 8) szczególne warunki zagospodarowania terenów oraz ograniczenia w ich użytkowaniu;
- 9) ustalenia dotyczące zasad modernizacji, rozbudowy i budowy systemów komunikacji i infrastruktury technicznej;
- 10) ustalenia dotyczące wysokości stawek procentowych stanowiących podstawę do określania opłaty, o której mowa w art. 36 ust. 4 ustawy;
- 11) ustalenia dotyczące lokalizacji urządzeń wytwarzających energię z odnawialnych źródeł energii o mocy zainstalowanej większej niż 500 kW, a także ich stref ochronnych związanych z ograniczeniami w zabudowie oraz zagospodarowaniu i użytkowaniu terenu;
- 12) sposób usytuowania obiektów budowlanych w stosunku do dróg i innych terenów publicznie dostępnych oraz do granic przyległych nieruchomości, kolorystykę obiektów budowlanych oraz pokrycie dachów, minimalną powierzchnię nowo wydzielonych działek budowlanych.

2. Na obszarze objętym planem miejscowym nie występują uwarunkowania wymagające określenia ustaleń w zakresie:

- 1) ochrony krajobrazów kulturowych oraz dóbr kultury współczesnej;
- 2) obszarów przestrzeni publicznych;
- 3) granic i sposobów zagospodarowania terenów górniczych, obszarów szczególnego zagrożenia powodzią, obszarów osuwania się mas ziemnych, krajobrazów priorytetowych określonych w audycie krajobrazowym oraz w planach zagospodarowania przestrzennego województwa;
- 4) zakazu zabudowy;
- 5) sposobu i terminu tymczasowego zagospodarowania, urządzania i użytkowania terenów;

- 6) granic obszarów wymagających przeprowadzenia scaleń i podziałów nieruchomości;
- 7) obszarów rehabilitacji istniejącej zabudowy i infrastruktury technicznej, a także obszarów wymagających przekształceń lub rekultywacji;
- 8) lokalizacji obiektów handlowych o powierzchni sprzedaży powyżej 2000 m²;
- 9) granic terenów inwestycji celu publicznego o znaczeniu ponadlokalnym umieszczonych w planie zagospodarowania przestrzennego województwa;
- 10) lokalizacji terenów rekreacyjno-wypoczynkowych oraz terenów służących organizacji imprez masowych;
- 11) granic pomników zagłady oraz ich stref ochronnych, a także ograniczeń dotyczących prowadzenia na ich terenie działalności gospodarczej, określonych w ustawie z dnia 7 maja 1999 r. o ochronie terenów byłych hitlerowskich obozów zagłady;
- 12) granic stref ochronnych terenów zamkniętych;
- 13) lokalizacji zakładów o zwiększonym lub dużym ryzyku wystąpienia poważnej awarii przemysłowej, o której mowa w przepisach odrębnych.

§ 3. Ilekroć w niniejszej uchwale jest mowa o:

- 1) powierzchni zabudowy – należy przez to rozumieć powierzchnię wyznaczoną przez rzut bryły budynku na powierzchnię terenu; do powierzchni tej nie wlicza się powierzchni obiektów budowlanych ani ich części nie wystających ponad powierzchnię terenu, powierzchni elementów drugorzędnych budynku np. schodów zewnętrznych, ramp i pochylni zewnętrznych, daszków, markiz, występów dachowych, oświetlenia zewnętrznego, powierzchni zajmowanej przez wydzielone obiekty pomocnicze (np. szklarnie, altany);
- 2) nieprzekraczalnej linii zabudowy – należy przez to rozumieć linię wyznaczoną w części graficznej planu miejscowego, przed którą nie może być wysunięte lico zewnętrznej nadziemnej ściany wznoszonego budynku; dopuszcza się wysunięcie przed nieprzekraczalną linię zabudowy takich elementów jak gzymsy, balkony, loggie, wykusze, zadaszenia nad wejściami, pochylnie i schody zewnętrzne oraz lica zewnętrznej nadziemnej ściany w przypadku termomodernizacji;
- 3) wysokości zabudowy – należy przez to rozumieć wysokość mierzoną od istniejącego poziomu terenu przy głównym wejściu do budynku do górnej krawędzi attyki lub kalenicy dachu; do wysokości zabudowy nie wlicza się kominów oraz montowanych na dachu obiektów i urządzeń infrastruktury technicznej; dla innych obiektów budowlanych to zewnętrzny, pionowy wymiar, mierzony od poziomu terenu do najwyższego punktu obiektu;
- 4) gabarytach obiektów – należy przez to rozumieć wysokość zabudowy, wyrażoną w metrach oraz w zależności od potrzeb inne cechy charakteryzujące zabudowę, zawarte w ustaleniach szczegółowych dla wybranych terenów.

§ 4. Ustala się następujące przeznaczenia terenów wyznaczonych liniami rozgraniczającymi:

- 1) Tereny zabudowy mieszkaniowej jednorodzinnej wolnostojącej, o łącznej powierzchni ok. 4,4282 ha, wyróżnione w części graficznej planu miejscowego jako: **1MNW**, **2MNW**, **3MNW** (kod klasy przeznaczenia terenu i symbol klasy przeznaczenia terenu: 1_1_1_MNW);

- 2) Tereny zabudowy letniskowej lub rekreacji indywidualnej, o powierzchni ok. 4,8289 ha, wyróżnione w części graficznej planu miejscowego jako: **1ML, 2ML, 3ML** (kod klasy przeznaczenia terenu i symbol klasy przeznaczenia terenu: 1_3_ML);
- 3) Tereny elektrowni słonecznej, o powierzchni ok. 0,7987 ha, wyróżnione w części graficznej planu miejscowego jako: **1PEF, 2 PEF, 3 PEF, 4 PEF** (kod klasy przeznaczenia terenu i symbol klasy przeznaczenia terenu: 3_2_2_PEF);
- 4) Tereny drogi lokalnej o powierzchni ok. 0,8824 ha, wyróżnione w części graficznej planu miejscowego jako: **1KDL, 2KDL** (kod klasy przeznaczenia terenu i symbol klasy przeznaczenia terenu: 5_1_6_KDL);
- 5) Tereny komunikacji drogowej wewnętrznej o powierzchni ok. 0,4251 ha, wyróżnione w części graficznej planu miejscowego jako: **1KR, 2KR** (kod klasy przeznaczenia terenu i symbol klasy przeznaczenia terenu: 5_2_KR);
- 6) Tereny rolnictwa z zakazem zabudowy o powierzchni ok. 4,2144 ha, wyróżnione w części graficznej planu miejscowego jako: **1RN, 2RN** (kod klasy przeznaczenia terenu i symbol klasy przeznaczenia terenu: 7_1_RN);
- 7) Tereny zabudowy zagrodowej o powierzchni ok. 11,4286 ha, wyróżnione w części graficznej planu miejscowego jako: **1RZM, 2RZM, 3RZM, 4RZM** (kod klasy przeznaczenia terenu i symbol klasy przeznaczenia terenu: 7_2_1_RZM).

§ 5. 1. Następujące oznaczenia graficzne w części graficznej planu miejscowego są ustaleniami obowiązującymi:

- 1) granice obszaru objętego planem miejscowym;
- 2) nieprzekraczalne linie zabudowy;
- 3) określenie przeznaczenia terenów oraz linie rozgraniczająca tereny o różnym przeznaczeniu lub różnych zasadach zagospodarowania oraz ich symbole i oznaczenia graficzne wraz z numeracją wyróżniającą je spośród innych terenów;
- 4) granice i oznaczenia terenów lub obiektów chronionych na podstawie przepisów odrębnych:
 - a) obszar położony w Obszarze Chronionego Krajobrazu „Pojezierze Północnej Suwalszczyzny”,
 - b) obszar położony w Obszarze Natura 2000 SOO Jeleniewo PLH200001,
 - c) obszar położony w Korytarzu ekologicznym GKPn-4A Puszcza Augustowska – Puszcza Romincka,
 - d) zabytek nieruchomy ujęty w wojewódzkiej ewidencji zabytków,
 - e) pas ochrony teletransmisji i linia radiowa RTCN Suwałki/Krzemieniucha – SLR Kamień,
 - f) strefa ochronna linii Sn.
2. Oznaczenia graficzne znajdujące się w części graficznej planu miejscowego, niewymienione w ust. 1, stanowią oznaczenia elementów informacyjnych niebędących ustaleniami planu miejscowego

Rozdział 2

Zasady ochrony i kształtowania ład przestrzennego

§ 6. 1. Ochronie podlega istniejące ukształtowanie przestrzeni, w uporządkowanych relacjach łączące wymagania funkcjonalne, społeczno-gospodarcze, środowiskowe, kulturowe oraz kompozycyjno-estetyczne, dla zachowania lub ukształtowania których ustala się:

- 1) nieprzekraczalne linie zabudowy, zgodnie oznaczeniem na części graficznej planu miejscowego;
- 2) zasady kształtowania zabudowy i zagospodarowania terenu, zawarte w § 7;

3) sposób usytuowania obiektów budowlanych w stosunku do dróg i innych terenów publicznie dostępnych oraz do granic przyległych nieruchomości, kolorystykę obiektów budowlanych oraz pokrycie dachów, zawarte w § 7;

4) minimalne powierzchnie nowo wydzielonych działek budowlanych, zawarte w § 12.

2. W celu równoważenia rozwoju i zapewnienia dogodnego dostępu do dobrej jakości usług, w tym usług publicznych, nakazuje się stosowanie zasad projektowania uniwersalnego.

§ 7. 1. Kształtowanie zabudowy i zagospodarowania terenu, uzależnia się do funkcji obiektów:

1) formy architektoniczne nowo wznoszonych budynków mieszkalnych:

a) wysokość budynków: do 10,0 m,

b) dachy dwuspadowe lub wielospadowe o kącie nachylenia od 35°–45°,

c) kalenica budynku wzdłuż lub prostopadle do drogi, z której zapewniono wjazd na działkę,

d) kolorystyka obiektów budowlanych – kolory elewacji: biały, odcienie szarości, grafitowy; dachy: szare, grafitowe, brązowe lub w naturalnych odcieniach ceramiki; naturalne barwy dla okładzin kamiennych, ceramicznych, stalowych, drewnianych itp.;

2) formy architektoniczne nowo wznoszonych budynków letniskowych lub rekreacji indywidualnej:

a) wysokość budynków: do 8,0 m,

b) dachy dwuspadowe lub wielospadowe o kącie nachylenia od 35°–45°,

c) kalenica budynku wzdłuż lub prostopadle do drogi, z której zapewniono wjazd na działkę (nie dotyczy terenu 3ML),

d) kolorystyka obiektów budowlanych – kolory elewacji: biały, odcienie szarości; dachy: szare, grafitowe, brązowe lub w naturalnych odcieniach ceramiki; naturalne barwy dla okładzin kamiennych, ceramicznych, stalowych, drewnianych;

3) formy architektoniczne budynków technicznych, garażowych, gospodarczych, wiat i innych budynków pomocniczych:

a) wysokość budynków: do 6,0 m,

b) dachy płaskie (stropodachy), wielospadowe lub dwuspadowe, o kącie nachylenia połąci do 45°,

c) kolorystyka obiektów budowlanych – kolory elewacji: biały, odcienie szarości; dachy: szare, grafitowe, brązowe lub w naturalnych odcieniach ceramiki; naturalne barwy dla okładzin kamiennych, ceramicznych, stalowych, drewnianych; dopuszcza się okładziny zapewniające naturalną vegetację roślin;

2. Ustala się wskaźniki zagospodarowania terenu, maksymalną i minimalną intensywność zabudowy jako wskaźnik powierzchni całkowitej zabudowy w odniesieniu do powierzchni działki budowlanej, minimalny udział procentowy powierzchni biologicznie czynnej w odniesieniu do powierzchni działki budowlanej, maksymalną wysokość zabudowy dla wyróżnionych terenów - zgodnie z ustaleniami szczegółowymi, zawartymi w Rozdziale 9.

§ 8. Dla zaspokojenia potrzeb parkingowych ustala się obowiązek zapewnienia na terenie działki budowlanej miejsc (parkingi naziemne, miejsca garażowe w budynkach) w liczbie nie mniej niż:

- 1) 2 miejsca parkingowe lub postojowe na budynek mieszkalny jednorodzinny oraz budynek letniskowy lub rekreacji indywidualnej;

ponadto:

- 2) 1 miejsce parkingowe lub postojowe na 10 osób zatrudnionych;
- 3) liczba miejsc przeznaczonych na parkowanie pojazdów zaopatrzonych w kartę parkingową zgodnie z przepisami odrębnymi;
- 4) miejsc przeznaczonych do parkowania rowerów i motorów oraz autokarów w ilości dostosowanej do potrzeb.

Rozdział 3

Zasady ochrony dziedzictwa kulturowego i zabytków

Zasady ochrony środowiska, przyrody i krajobrazu oraz zasady kształtowania krajobrazu

§ 9. 1. W zakresie ochrony dziedzictwa kulturowego i zabytków ustala się:

- 1) na obszarach objętych planem miejscowym nie występują zabytki nieruchome wpisane do rejestru zabytków;
- 2) na działce nr geod. 372 obręb Wołownia występuje zabytek nieruchomy ujęty w wojewódzkiej ewidencji zabytków: Dom mieszkalny nr 28 (karta oprac. J. E. Ługowska, 23 września 1978 r., karta WUOZ w Białymstoku Del. W Suwałkach nr 1306);
- 3) na działce nr geod. 195/2 obręb Żywa Woda występują zabytki nieruchome ujęte w wojewódzkiej ewidencji zabytków: Dom mieszkalny nr 17 (karta oprac. J. Świdorski, 28 września 1978 r., karta WUOZ w Białymstoku Del. W Suwałkach nr 1344) i stodoła (karta oprac. J. Świdorski, 28 września 1978 r., karta WUOZ w Białymstoku Del. W Suwałkach nr 1345);
- 4) na obszarach objętych planem miejscowym nie występują stanowiska archeologiczne.

2. Ustala się zasady w zakresie ochrony dziedzictwa kulturowego i zabytków:

- 1) należy stosować przepisy odrębne ustawy z dnia 23 lipca 2003 r. – o ochronie zabytków i opiece nad zabytkami.

§ 10. 1. Ustala się zasady w zakresie ochrony środowiska:

- 1) nakaz realizacji zieleni towarzyszącej zabudowie i utrzymania naturalnej retencji terenowej;
 - 2) realizacja przedsięwzięć mogących oddziaływać na środowisko zgodnie z przepisami odrębnymi; na obszarze objętym planem zakazuje się realizacji inwestycji typu: składowanie złomu, składowanie odpadów.
2. Zgodnie z przepisami prawa ochrony środowiska, dotyczącymi dopuszczalnych poziomów hałasu w środowisku, ustala się, że:
- 1) tereny wyróżnione jako 1MNW, 2MNW, 3MNW, 1ML, 2ML, 3ML zalicza się do kategorii: terenów zabudowy mieszkaniowej jednorodzinnej;
 - 2) tereny wyróżnione jako 1RZM, 2RZM, 3RZM, 4RZM zalicza się do kategorii: terenów zabudowy zagrodowej.
3. Ustala się zasady w zakresie ochrony przyrody:

- 1) obszar objęty planem miejscowym położony jest w granicach Obszaru Chronionego Krajobrazu „Pojezierze Północnej Suwalszczyzny”, na którym obowiązują postanowienia zawarte w uchwale Nr XII/88/15 Sejmiku Województwa Podlaskiego z dnia 22 czerwca 2015 r. w sprawie Obszaru Chronionego Krajobrazu „Pojezierze Północnej Suwalszczyzny” ze zmianą przyjętą Uchwałą Nr L/468/18 z dnia 25 czerwca 2018 r. i Uchwałą Nr XVIII/216/2020 z dnia 27 kwietnia 2020 r. (Dz. Urz. Woj. Podlaskiego z 2015 r. poz. 2116, z 2018 r. poz. 2906 oraz z 2020 r. poz. 2246).
- 2) obszar objęty planem wskazany w Załączniku Nr 1 Arkusz 1 zlokalizowany jest w obszarze Natura 2000_SOO Jeleniewo PLH200001, na którym obowiązują postanowienia Zarządzenia regionalnego Dyrektora Ochrony Środowiska w Białymstoku z dnia 30 kwietnia 2014 r. w sprawie ustanowienia planu zadań ochronnych dla obszaru Natura 2000 Jeleniewo PLH200001 (Dz. Urz. Woj. Podlaskiego z 2014 r. poz. 1771, z 2016 r. poz. 1991, z 2019 r. poz. 1910).
4. Dla obszaru objętego planem miejscowym obowiązują wszystkie zakazy, nakazy i ograniczenia określone odpowiednimi przepisami odrębnymi, a ponadto ustala się:
 - 1) zakaz realizacji przedsięwzięć mogących w znaczący sposób pogorszyć stan siedlisk przyrodniczych, siedlisk gatunków roślin i zwierząt lub w znaczący sposób wpłynąć negatywnie na gatunki, dla których ochrony został wyznaczony obszar Natura 2000;
 - 2) przy realizacji niezbędnych budynków, urządzeń i budowli nakaz stosowanie najlepszych dostępnych technik minimalizujących negatywne oddziaływanie na środowisko (w tym na zdrowie ludzi i krajobraz).
5. Ustala się zasady kształtowania i ochrony krajobrazu:
 - 1) zabrania się powstawania obiektów tymczasowych (z wyjątkiem, gdy dopuszczenie zawarto w ustaleniach szczegółowych);
 - 2) zasady kształtowania i ochrony krajobrazu wynikają z funkcji terenu oraz ustalonych wskaźników zagospodarowania.

Rozdział 4

Ustalenia dotyczące szczegółowych zasad oraz warunków scalania i podziału nieruchomości, minimalna powierzchnia nowo wydzielonych działek budowlanych

- § 11. 1. Ustala się parametry działek uzyskiwanych w wyniku scalania i podziału nieruchomości:
- 1) minimalne szerokości frontów działek: 20 m,
 - 2) powierzchnia nie mniejsza niż:
 - 1000 m² w zabudowie mieszkaniowej jednorodzinnej wolnostojącej oraz w zabudowie letniskowej lub rekreacji indywidualnej,
 - 3000 m² w zabudowie zagrodowej.
 2. Ustala się kąt położenia granic działek w stosunku do pasa drogowego: nie mniejszy niż 85° i nie więcej niż 95°.
 3. Na obszarze objętym planem miejscowym nie ustala się granic obszarów wymagających przeprowadzenia scaleń i podziałów nieruchomości.

§ 12. Podziałów terenów na działki budowlane należy dokonywać z zachowaniem następujących zasad i warunków:

- 1) ustala się minimalną powierzchnię nowo wydzielonych działek budowlanych:
 - a) 1000 m² w zabudowie mieszkaniowej jednorodzinnej wolnostojącej oznaczonej symbolami: 1MNW, 2MNW, 3MNW
 - b) 1000 m² w zabudowie letniskowej lub rekreacji indywidualnej oznaczonej symbolami: 1ML, 2ML, 3ML,
 - c) 3000 m² w zabudowie zagrodowej: 1RZM, 2RZM, 3RZM, 4RZM;
- 2) dopuszcza się inne podziały geodezyjne, tj. wydzielenie mniejszych działek niż określone w pkt. 1 na potrzeby infrastruktury technicznej oraz na powiększenie sąsiedniej działki budowlanej.

Rozdział 5

Granice i sposoby zagospodarowania terenów lub obiektów podlegających ochronie na podstawie odrębnych przepisów

§ 13. 1. W obszarze objętym planem miejscowym występują obszary objęte ochroną prawną na mocy ustawy z dnia 16 kwietnia 2004 r. o ochronie przyrody:

- 1) obszar położony jest w całości granicach Obszaru Chronionego Krajobrazu „Pojezierze Północnej Suwalszczyzny”, na którym obowiązują postanowienia zawarte w przepisach wskazanych w § 10 ust. 3 i 4.
 - 2) obszar wskazany w Załączniku Nr 1 Arkusz 1 zlokalizowany jest w obszarze Natura 2000_SOO Jeleniewo PLH200001, na którym obowiązują postanowienia zawarte w przepisach wskazanych w § 10 ust. 3 i 4.
2. Granice i oznaczenia terenów położonych na obszarach objętych ochroną prawną, o których mowa w ust. 1 zawarto w części graficznej planu miejscowego.

§ 14. Na obszarze objętym planem występują elementy ponadlokalne zagospodarowania w zakresie infrastruktury radiokomunikacji i teletransmisji oraz sieci ekologicznej wynikające z postanowień Planu Zagospodarowania Przestrzennego Województwa Podlaskiego stanowiącego załącznik do uchwały Sejmiku Województwa Podlaskiego Nr XXXVI/330/17 z dnia 22 maja 2017 r. w sprawie Planu Zagospodarowania Przestrzennego Województwa Podlaskiego zmienionej uchwałą Sejmiku Województwa Podlaskiego Nr XXXIX/356/17 z dnia 28 sierpnia 2017 r. (Dz. Urz. Woj. Podl. z 2017 r. poz. 2777, poz. 3270). Są to:

- 1) linia radiowa RTCN Suwałki/Krzemieniucha – SLR Kamień, dla linii radiowej ustalono pas ochronny linii radiowej o szerokości 60 m, po 30,0 m po obu stronach od osi linii, zgodnie z oznaczeniem na rysunku planu;
- 2) obszary stanowiące sieć ekologiczną województwa - główny korytarz ekologiczno-migracyjny regionalnej sieci ekologicznej – Korytarz GKPn-4A Puszcza Augustowska – Puszcza Romincka w granicach obszaru wskazanego w § 13 ust. 1 pkt. 2.

Rozdział 6

Szczególne warunki zagospodarowania terenów oraz ograniczenia w ich użytkowaniu

- § 15. 1. W celu ochrony ludzi i mienia przed skutkami działania linii elektroenergetycznych w planie ustalono pasy ochronne istniejących napowietrznych linii elektroenergetycznych Sn, o szerokości 15,0 m, po 7,5 m po obu stronach od linii wyznaczającej środek konstrukcji wsporczych istniejących napowietrznych linii. Szczególne warunki i ograniczenia wynikające z sąsiedztwa linii Sn obowiązują na podstawie przepisów odrębnych w zakresie sieci elektroenergetycznych, skutkują m.in. pozostawieniem tych pasów jako wolnych od zabudowy i od nasadzeń z zieleni wysokiej.
2. W ustalonym pasie ochrony teletransmisji o szerokości 60 m, obowiązuje zakaz realizacji obiektów wyższych niż 30 m.
3. Zasady wynikające z potrzeb obrony cywilnej i ochrony przeciwpożarowej:
- 1) Ustala się następujące zasady i wymagania dotyczące obrony cywilnej:
- a) obiekty budowlane należy projektować i budować w sposób zapewniający ochronę ludności, zgodnie przepisami odrębnymi dotyczącymi ustalenia wymagań obrony cywilnej,
- b) na terenach zabudowy bez planowanego podpiwniczenia zaleca się wyznaczyć rezerwę terenu pod budowę budowli ochronnych wolnostojących, które będą wykonane w czasie podwyższenia stanu gotowości obronnej państwa lub innego zagrożenia,
- c) uwzględnić awaryjne studnie wody pitnej o minimalnej wydajności 7,5 litra/osobę/dobę w odległości do 800 m od zabudowy mieszkaniowej,
- d) zabezpieczyć alarmowanie i powiadamianie mieszkańców w wypadku zagrożeń, przyjmując promień słyszalności syreny min. 300 m;
- 2) istniejąca i projektowana komunikacja powinna umożliwiać dojazd i dostęp dla jednostek ratowniczo – gaśniczych straży pożarnej.

Rozdział 7

Ustalenia dotyczące zasad modernizacji, rozbudowy i budowy systemów komunikacji i infrastruktury technicznej

- § 16. 1. Powiązania zewnętrzne terenów objętych planem realizowane będą za pomocą istniejących dróg publicznych, w tym terenów publicznych dróg gminnych nr 101784B 147006B, w części objętych planem miejscowym oraz dróg publicznych położonych poza obszarem objętym planem miejscowym.
2. Podstawowy układ komunikacyjny w granicach obszaru objętego planem miejscowym tworzą tereny dróg lokalnych wyróżnione w części graficznej planu miejscowego jako 1KDL i 2KDL oraz tereny komunikacji drogowej wewnętrznej, wyróżnione w części graficznej planu miejscowego jako 1KR, 2KR.
3. Zachowuje się istniejące zjazdy publiczne i indywidualne z drogi powiatowej i publicznych dróg gminnych.
- § 17. 1. Ustala się zasady z zakresu infrastruktury technicznej.
- 1) sieci infrastruktury technicznej na obszarze objętym planem miejscowym powiązane są z zewnętrznym istniejącym uzbrojeniem terenu i jednocześnie stanowią ich integralną część;

- 2) ustala się budowę nowych sieci i urządzeń infrastruktury technicznej w liniach rozgraniczających terenów dróg lokalnych i terenów komunikacji drogowej wewnętrznej wyznaczonych w planie miejscowym, na zasadach określonych w przepisach odrębnych;
 - 3) dopuszcza się możliwość budowy infrastruktury technicznej na całym obszarze objętym planem miejscowym zgodnie z przepisami odrębnymi;
 - 4) oznaczenia sieci infrastruktury technicznej projektowanej, wskazane na części graficznej planu miejscowego, określają orientacyjny przebieg uzbrojenia technicznego terenu, który może być skorygowany.
2. W zakresie zaopatrzenia w wodę ustala się:
- 1) zasilenie w wodę z istniejącej lub w razie potrzeby projektowanej sieci wodociągowej;
 - 2) budowę sieci wodociągowej o średnicy nie mniej niż 32 mm, z zastrzeżeniem pkt 4;
 - 3) zaopatrzenie w wodę dla potrzeb przeciwpożarowych z miejskiej sieci wodociągowej na zasadach określonych w przepisach odrębnych;
 - 4) dla sieci wodociągowych na obszarze objętym planem nakaz zachowania parametrów sieci wymaganych dla ochrony przeciwpożarowej oraz realizacji hydrantów o wymaganej średnicy nominalnej, zgodnie z przepisami odrębnymi w zakresie przeciwpożarowego zaopatrzenia w wodę.
3. W zakresie odprowadzania ścieków bytowych, przemysłowych lub komunalnych ustala się:
- 1) nakaz odprowadzania ścieków do istniejącej lub w razie potrzeby projektowanej sieci kanalizacyjnej;
 - 2) budowę sieci kanalizacyjnej o średnicy nie mniej niż 200 mm dla kanalizacji grawitacyjnej i nie mniej niż 63 mm dla kanalizacji tłocznej;
 - 3) dla terenów bez dostępu do sieci kanalizacyjnej, dopuszcza się rozwiązania indywidualne (zbiorniki bezodpływowe na nieczystości ciekłe oraz przydomowe lub indywidualne oczyszczalnie ścieków), zgodnie z przepisami odrębnymi.
4. W zakresie odprowadzania wód opadowych i roztopowych ustala się:
- 1) odprowadzanie wód opadowych i roztopowych z terenów komunikacji drogowej wewnętrznej bezpośrednio do ziemi lub zbiorników retencyjnych, z zastrzeżeniem pkt. 3 lub do sieci kanalizacji deszczowej;
 - 2) odprowadzanie wód opadowych i roztopowych na teren własnych nieruchomości: bezpośrednio do ziemi lub zbiorników retencyjnych, z zastrzeżeniem pkt. 3 lub do sieci kanalizacji deszczowej;
 - 3) usunięcie z wód opadowych i roztopowych substancji określonych w przepisach odrębnych, przed ich wprowadzeniem do odbiornika, za pomocą urządzeń do podczyszczania, zlokalizowanych na terenie własnym inwestora;
 - 4) utwardzenie i skanalizowanie terenów, na których może dojść do zanieczyszczenia substancjami, o których mowa w pkt 3.
5. W zakresie gospodarki odpadami ustala się obowiązek dostosowania do obowiązujących przepisów odrębnych oraz obowiązujących w tym zakresie przepisów lokalnych.
6. W zakresie zaopatrzenia w energię elektryczną ustala się:

- 1) zasilanie w energię elektryczną w oparciu o istniejące lub projektowane stacje oraz linie elektroenergetyczne średniego i niskiego napięcia;
- 2) dopuszcza się przebudowę istniejących sieci elektroenergetycznych i ich skablowanie.
7. W zakresie indywidualnych systemów pozyskiwania energii, ustala się na wszystkich terenach przeznaczonych do zabudowy dopuszczenie realizacji mikroinstalacji w rozumieniu przepisów o odnawialnych źródłach energii.
8. W zakresie infrastruktury telekomunikacyjnej ustala się:
 - 1) zaspokojenie potrzeb poprzez sieci i urządzenia telekomunikacji różnych operatorów;
 - 2) sieć telekomunikacyjną należy realizować jako podziemną.
9. W zakresie zaopatrzenia w ciepło ustala się:
 - 1) zaopatrzenie w ciepło należy realizować indywidualnie;
 - 2) ustala się ogrzewanie paliwami niskoemisyjnymi oraz energią elektryczną zgodnie z obowiązującymi przepisami odrębnymi lub odnawialnymi źródłami energii, takimi jak panele ogniwo fotowoltaicznych czy kolektory słoneczne umieszczane na dachach budynków;
 - 3) zakaz ogrzewania budynków urządzeniami o niskiej sprawności, które przy wytwarzaniu energii cieplnej powodują przekroczenia dopuszczalnych zawartości substancji szkodliwych w powietrzu zgodnie z obowiązującymi przepisami odrębnymi.
10. Dopuszcza się realizację gazociągów w liniach rozgraniczających wszystkich terenów dróg lokalnych i terenów komunikacji drogowej wewnętrznej na potrzeby gazyfikacji Gminy Jeleniewo, na zasadach określonych w przepisach odrębnych, z dopuszczeniem, o którym mowa w ust. 1 pkt. 3.
11. Dopuszcza się indywidualne zaopatrzenie w gaz, zgodnie z obowiązującymi przepisami odrębnymi

Rozdział 8

Ustalenia dotyczące wysokości stawek procentowych stanowiących podstawę do określania opłaty, o której mowa w art. 36 ust. 4 ustawy z dnia 27 marca 2003 r. o planowaniu i zagospodarowaniu przestrzennym

- § 18. Dla wszystkich nieruchomości, w granicach obszaru objętego planem miejscowym, ustala się stawkę procentową stanowiących podstawę do określania opłaty, o której mowa w art. 36 ust. 4 ustawy z dnia 27 marca 2003 r. o planowaniu i zagospodarowaniu przestrzennym w wysokości 20% (słownie: dwadzieścia procent).

Rozdział 9

Ustalenia szczegółowe dla terenów o różnym przeznaczeniu lub różnych zasadach zagospodarowania

- § 19. 1. Ustala się tereny zabudowy mieszkaniowej jednorodzinnej wolnostojącej, o łącznej powierzchni ok. 4,4282 ha, wyróżnione w części graficznej planu miejscowego jako **1MNW** (o powierzchni ok. 1,8330 ha), **2MNW** (o powierzchni ok. 1,8968 ha), **3MNW** (o powierzchni ok. 0,6984 ha).
2. Na terenach, o których mowa w ust. 1, ustala się:
 - 1) przeznaczenie terenu: **MNW – teren zabudowy mieszkaniowej jednorodzinnej wolnostojącej.**
 - 2) obsługę komunikacyjną:

- a) dla terenu 2MNW i części terenu 1MNW z terenu wyróżnionego w części graficznej planu miejscowego jako 1KDL
- b) dla części terenu 1MNW i terenu 3MNW z terenu drogi powiatowej na działce nr geod. 367 (położonej poza granicami obszaru objętego planem miejscowym);
- 3) w zakresie lokalizacji nowej zabudowy oraz wskaźników zagospodarowania terenu:
- a) nieprzekraczalną linię zabudowy:
- 6,0 m od linii rozgraniczającej terenu 1MNW na granicy z działką drogi powiatowej położonej poza granicami obszaru objętego planem miejscowym, z uwzględnieniem istniejącej zabudowy zlokalizowanej bliżej drogi powiatowej, zgodnie z oznaczeniem na rysunku planu
 - 12,0 m od linii rozgraniczającej terenu wyróżnionego w części graficznej planu miejscowego jako 1KDL,
- b) budowę budynków, budowli i urządzeń budowlanych zgodnych z przeznaczeniem terenu, w tym budynków o funkcji mieszanej, zgodnie z ustalonymi nieprzekraczalnymi liniami zabudowy,
- c) możliwość realizacji zagospodarowania towarzyszącego przeznaczeniu terenu, a w szczególności: dojść i dojazdów, parkingów, zieleni, urządzeń infrastruktury technicznej,
- d) wskaźniki zagospodarowania terenu i gabaryty obiektów:
- maksymalna powierzchnia zabudowy: 20%,
 - maksymalna intensywność zabudowy: 0,4,
 - minimalna intensywność zabudowy: 0,01,
 - minimalny udział procentowy powierzchni biologicznie czynnej: 80%,
 - maksymalna wysokość zabudowy: 18,0 m z uwzględnieniem zasad kształtowania zabudowy zawartych w § 7 ust. 1.

§ 20. 1. Ustala się tereny zabudowy letniskowej lub rekreacji indywidualnej, o łącznej powierzchni ok. 4,8289 ha, wyróżnione w części graficznej planu miejscowego jako **1ML** (o powierzchni ok. 3,12040 ha), **2ML** (o powierzchni ok. 1,2634 ha), **3ML** (o powierzchni ok. 0,4451 ha).

2. Na terenach, o których mowa w ust. 1, ustala się:

- 1) przeznaczenie terenu: **ML – teren zabudowy letniskowej lub rekreacji indywidualnej**, przeznaczenie uzupełniające: MNW – teren zabudowy mieszkaniowej jednorodzinnej wolnostojącej;
- 2) obsługę komunikacyjną:
- a) terenu 1ML - z terenów wyróżnionych w części graficznej planu miejscowego jako: 1KDL, 1KR,
- b) terenu 2ML - z terenów wyróżnionych w części graficznej planu miejscowego jako 2KDL,
- c) terenu 3ML - z terenu wyróżnionego w części graficznej planu miejscowego jako 2KR;
- 3) w zakresie lokalizacji nowej zabudowy oraz wskaźników zagospodarowania terenu:
- a) nieprzekraczalną linię zabudowy:
- 12,0 m od linii rozgraniczającej terenów wyróżnionych w części graficznej planu miejscowego jako: 1KDL, 2KDL,
 - 5,0 m od linii rozgraniczającej terenów wyróżnionych w części graficznej planu miejscowego jako: 1KR, 2KR,

b) budowę budynków, budowli i urządzeń budowlanych zgodnych z przeznaczeniem terenu lub z przeznaczeniem uzupełniającym, w tym budynków o funkcji mieszanej, zgodnie z ustalonymi nieprzekraczalnymi liniami zabudowy,

c) możliwość realizacji zagospodarowania towarzyszącego przeznaczeniu terenu, a w szczególności: dojść i dojazdów, parkingów, zieleni, urządzeń infrastruktury technicznej,

d) wskaźniki zagospodarowania terenu i gabaryty obiektów:

- maksymalna powierzchnia zabudowy: 20%,

- maksymalna intensywność zabudowy: 0,4,

- minimalna intensywność zabudowy: 0,01,

- minimalny udział procentowy powierzchni biologicznie czynnej: 80%,

- maksymalna wysokość zabudowy: 8,0 m z uwzględnieniem zasad kształtowania zabudowy zawartych w § 7 ust. 1.

§ 21. 1. Ustala się tereny elektrowni słonecznej, o łącznej powierzchni ok. 0,7987 ha, wyróżnione w części graficznej planu miejscowego jako **1PEF** (o powierzchni ok. 0,1743 ha), **2 PEF** (o powierzchni ok. 0,2069 ha), **3 PEF** (o powierzchni ok. 0,1587 ha), **4 PEF** (o powierzchni ok. 0,2588 ha).

2. Na terenach, o których mowa w ust. 1, ustala się:

1) przeznaczenie terenu: **PEF – teren elektrowni słonecznej**, a także jej strefy ochronnej związanej z ograniczeniami w zabudowie oraz zagospodarowaniu i użytkowaniu terenu;

2) obsługę komunikacyjną - z terenów dróg wewnętrznych położonych poza granicami obszaru objętego planem miejscowym;

3) w zakresie lokalizacji nowej zabudowy oraz wskaźników zagospodarowania terenu:

a) budowę urządzeń wytwarzających energię z odnawialnych źródeł energii o mocy zainstalowanej większej niż 500 kW, w postaci farmy fotowoltaicznej oraz budynków, budowli i urządzeń budowlanych zgodnych z przeznaczeniem terenu,

b) możliwość realizacji zagospodarowania towarzyszącego przeznaczeniu terenu, a w szczególności: dojść i dojazdów, parkingów, zieleni, urządzeń infrastruktury technicznej,

c) wskaźniki zagospodarowania terenu i gabaryty obiektów:

- maksymalna powierzchnia zabudowy: 60%,

- maksymalna intensywność zabudowy: 0,6,

- minimalna intensywność zabudowy: 0,01,

- minimalny udział procentowy powierzchni biologicznie czynnej: 40%,

- maksymalna wysokość zabudowy: 6,0 m z uwzględnieniem zasad kształtowania zabudowy zawartych w § 7 ust. 1;

d) nie wyznacza się nieprzekraczalnej linii zabudowy.

§ 22. 1. Ustala się tereny rolnictwa z zakazem zabudowy, o łącznej powierzchni ok. 4,2144 ha, wyróżnione w części graficznej planu miejscowego jako **1RN** (o powierzchni ok. 1,3155 ha), **2RN** (o powierzchni ok. 2,8989 ha).

2. Na terenach, o których mowa w ust. 1, ustala się:

- 1) przeznaczenie terenu: **RN – teren rolnictwa z zakazem zabudowy**,
- 2) utrzymanie rolniczego użytkowania gruntów;
- 3) możliwość realizacji zagospodarowania towarzyszącego przeznaczeniu terenu, a w szczególności: dojść i dojazdów, zieleni, urządzeń infrastruktury technicznej.

§ 23. 1. Ustala się tereny zabudowy zagrodowej, o łącznej powierzchni ok. 11,4286 ha, wyróżnione w części graficznej planu miejscowego jako **1RZM** (o powierzchni ok. 0,9951 ha), **2RZM** (o powierzchni ok. 3,9913 ha), **3RZM** (o powierzchni ok. 3,1837 ha), **4RZM** (o powierzchni ok. 3,2640 ha).

2. Na terenach, o których mowa w ust. 1, ustala się:

1) przeznaczenie terenu: **RZM – teren zabudowy zagrodowej**,

2) obsługę komunikacyjną:

a) dla terenu 1RZM z terenu drogi powiatowej na działce nr geod. 367 (położonej poza granicami obszaru objętego planem miejscowym) lub z terenu wyróżnionego w części graficznej planu miejscowego jako 1KDL,

b) dla terenu 2RZM z terenu drogi powiatowej na działce nr geod. 367 (położonej poza granicami obszaru objętego planem miejscowym) lub z terenów wyróżnionych w części graficznej planu miejscowego jako: 1KDL lub 1KR,

c) dla terenów 3RZM i 4RZM z terenu wyróżnionego w części graficznej planu miejscowego jako 2KDL;

3) w zakresie lokalizacji nowej zabudowy oraz wskaźników zagospodarowania terenu:

a) nieprzekraczalną linię zabudowy:

- 6,0 m od linii rozgraniczającej terenów 1RZM i 2 RZM na granicy z działką drogi powiatowej położonej poza granicami obszaru objętego planem miejscowym, z uwzględnieniem istniejącej zabudowy zlokalizowanej bliżej drogi powiatowej, zgodnie z oznaczeniem na rysunku planu,

- 12,0 m od linii rozgraniczającej terenów wyróżnionych w części graficznej planu miejscowego jako: 1KDL, 2KDL,

b) budowę budynków, budowli i urządzeń budowlanych zgodnych z przeznaczeniem terenu lub z przeznaczeniem uzupełniającym, w tym budynków o funkcji mieszanej, zgodnie z ustalonymi nieprzekraczalnymi liniami zabudowy,

c) możliwość realizacji zagospodarowania towarzyszącego przeznaczeniu terenu, a w szczególności: dojść i dojazdów, parkingów, zieleni, urządzeń infrastruktury technicznej,

d) wskaźniki zagospodarowania terenu i gabaryty obiektów:

- maksymalna powierzchnia zabudowy: 40%

- maksymalna intensywność zabudowy: 0,5

- minimalna intensywność zabudowy: 0,01

- minimalny udział procentowy powierzchni biologicznie czynnej: 50%

- maksymalna wysokość zabudowy: 10,0 m z uwzględnieniem zasad kształtowania zabudowy zawartych w § 7 ust. 1.

§ 24. 1. Ustala się tereny dróg lokalnych o powierzchni ok. 0, 8824 ha, wyróżnione w części graficznej planu miejscowego jako: **1KDL** (o powierzchni ok. 0,3127 ha), **2KDL** (o powierzchni ok. 0,5697 ha).

2. Na terenach, o których mowa w ust. 1, ustala się:

1) przeznaczenie terenu: **KDL – teren dróg lokalnych**, w ciągu istniejących dróg publicznych nr 101784B 147006B i projektowanych poszerzeń istniejących pasów drogowych, o szerokościach w liniach rozgraniczających:

- teren 1KDL: 10,0 m, zgodnie z oznaczeniem w części graficznej planu miejscowego,
- teren 2KDL: od 2,0 m do 10,0 m, zgodnie z oznaczeniem w części graficznej planu miejscowego;

2) dopuszczenie realizacji elementów dodatkowych związanych z przeznaczeniem terenu np. zatoki postojowe itp.;

3) przebieg infrastruktury technicznej, dopuszcza się jej rozbudowę, przebudowę i realizację nowych sieci i urządzeń.

§ 25. 1. Ustala się tereny komunikacji drogowej wewnętrznej o powierzchni ok. 0,4251 ha, wyróżnione w części graficznej planu miejscowego jako: **1KR** (o powierzchni ok. 0,3273 ha), **2KR** (o powierzchni ok. 0,0978 ha).

2. Na terenach, o których mowa w ust. 1, ustala się:

1) przeznaczenie terenu: **KR – teren komunikacji drogowej wewnętrznej**, w ciągu istniejących i projektowanych dróg, o szerokościach w liniach rozgraniczających:

- teren 1KR: od 10,0 m do 20,0 m, zgodnie z oznaczeniem w części graficznej planu miejscowego,
- teren 2KR: od 4,0 m do 8,0 m, zgodnie z oznaczeniem w części graficznej planu miejscowego;

2) dopuszczenie realizacji elementów dodatkowych związanych z przeznaczeniem terenu np. zatoki postojowe itp.;

3) przebieg infrastruktury technicznej, dopuszcza się jej rozbudowę, przebudowę i realizację nowych sieci i urządzeń.

Rozdział 10.

Postanowienia końcowe

§ 26. Wykonanie uchwały powierza się Wójtowi Gminy Jeleniewo.

§ 27. Uchwała wchodzi w życie po upływie 14 dni od daty ogłoszenia w Dzienniku Urzędowym Województwa Podlaskiego.

Przewodniczący Rady Gminy Jeleniewo

Załącznik Nr 2 do Uchwały Nr

Rady Gminy Jeleniewo

z dnia

**ROZSTRZYGNĘCIA DOTYCZĄCE SPOSOBU ROZPATRZENIA
UWAG DO PROJEKTU PLANU
(W TYM LISTY NIEUWZGLĘDNIONYCH UWAG DO PROJEKTU PLANU)**

Na podstawie art. 20 ust. 1 ustawy z dnia 27 marca 2003 r. o planowaniu i zagospodarowaniu przestrzennym (Dz. U. z 2023 r. poz. 977, poz. 1506, poz. 1597, poz. 1688, poz. 1890 i poz. 2029) Rada Gminy Jeleniewo stwierdza, że w okresie wyłożenia do publicznego wglądu w dniach od 16 listopada 2023 r. do 8 grudnia 2023 r. (włącznie) oraz w terminie do dnia 22 grudnia 2023 r. (włącznie), wniesiono trzy uwagi do projektu miejscowego planu zagospodarowania przestrzennego terenów położonych w obrębach geodezyjnych Wołownia, Żywa Woda, Podwysokie Jeleniewskie, Okrągłe i Prudziszki w gminie Jeleniewo.

Rozstrzyga się co następuje:

1) nie uwzględnia się uwagi wniesionej w dniu 22.11.2023 r. dotyczącej działek nr geod. 190 i 191 w obrębie Wołownia, na której wnioskowane było wyznaczenie terenu PEF – teren produkcji energii, teren elektrowni słonecznej, wraz z magazynem energii oraz niezbędną infrastrukturą; w uwadze podniesiono, że ww. inwestycja kwalifikuje się do zastosowania art. 67 ust. 3 pkt 2 lit. a ustawy o zmianie ustawy o planowaniu i zagospodarowaniu przestrzennym oraz niektórych innych ustaw (Dz. U. 2023 poz. 1688), gdzie wyłączono obowiązek stwierdzenia przez radę gminy, że miejscowy plan zagospodarowania przestrzennego nie narusza ustaleń studium, w zakresie urządzeń OZE i ich stref ochronnych; w uwadze wskazano, że inwestycja zostanie zrealizowana w najbliższych latach i m.in. korzystnie wpłynie na finanse gminy, promocja powstawania instalacji odnawialnych źródeł energii winna być uznana, z wielu względów, jako inwestycja nadrzędnego celu publicznego;

2) uwzględnia się w całości uwagę wniesioną w dniu 22.11.2023 r. dotyczącą działki nr geod. 195/2 w obrębie Żywa Woda, będącej własnością składającego uwagę i wskazanej potrzeby nieznacznej korekty powierzchni terenów 2KR, 3ML i 3RZM; wprowadzona korekta ustaleń planu miejscowego zgodnie z wskazaniami zawartymi w uwadze dotyczyła części graficznej ujętej na Arkuszu nr 2 oraz w treści uchwały, zmiany nie oddziałują na pozostałą część planu miejscowego;

3) nie uwzględnia się uwagi wniesionej w dniu 07.12.2023 r. dotyczącej projektu planu ujętej w osiem punktów:

- wniesionego zarzutu, że gmina nie podjęła inicjatywy, aby przekształcić działki rolne lub leśne w działki budowlane,

- wniesionej wątpliwości, czy gmina jest w stanie zrealizować planowaną infrastrukturę, czy posiada środki na odszkodowania od właścicieli nieruchomości, które stracą na wartości w wyniku rozwiązań przewidzianych w planie,

- braku powodów, aby wyznaczać drogę o powierzchni 0,3273 ha, której przebieg w miejscu wzniesienia powoduje wysokie koszty dla gminy i jest niecelowa (przebieg drogi wzbudza wątpliwości) zwracając uwagę, że stan dróg w gminie pozostawia wiele do życzenia,

- wniesionego zarzutu, że w projekcie planu nie odzwierciedlono wydanych pozwoleń na budowę i prowadzonych postępowań w celu wydania takich decyzji,

- projekt planu obejmuje niewielką, subiektywnie wybraną powierzchnię gminy, co jest nieekonomiczne,

- wniesionego zarzutu o zbyt daleko idących ograniczeniach ustalonych dla terenów MNW, gdzie powierzchnia zabudowy winna być ustalona na poziomie min. 50%, minimalny udział procentowy powierzchni biologicznie czynnej 80% nie jest atrakcyjny dla potencjalnych inwestorów, a gmina nie będzie się rozwijać, maksymalna wysokość zabudowy 18,0 m jest zbyt niska i powoduje ograniczenie zabudowy,

- wniesionego zarzutu o zbyt daleko idących ograniczeniach ustalonych dla terenów ML, gdzie powierzchnia zabudowy winna być ustalona na poziomie min. 50%, minimalny udział procentowy powierzchni biologicznie czynnej 80% nie jest atrakcyjny dla potencjalnych inwestorów, a gmina nie będzie się rozwijać, maksymalna wysokość zabudowy 8,0 m jest zbyt niska, poddasze użytkowe jest standardem niewielkich budynków letniskowych.

Przewodniczący Rady Gminy Jeleniewo

Załącznik Nr 3 do Uchwały Nr

Rady Gminy Jeleniewo

z dnia

**ROZSTRZYGNIECIA O SPOSOBIE REALIZACJI
ZAPISANYCH W PLANIE INWESTYCJI Z ZAKRESU INFRASTRUKTURY
TECHNICZNEJ, KTÓRE NALEŻĄ DO ZADAŃ WŁASNYCH GMINY,
ORAZ ZASADACH ICH FINANSOWANIA**

Zgodnie z art. 20 pkt 1 ustawy z dnia 27 marca 2003 r. o planowaniu i zagospodarowaniu przestrzennym (Dz. U. z 2023 r. poz. 977, poz. 1506, poz. 1597, poz. 1688, poz. 1890 i poz. 2029) rozstrzyga się o sposobie realizacji inwestycji z zakresu infrastruktury technicznej, które należą do zadań własnych gminy, ujętych w miejscowym planie zagospodarowania przestrzennego terenów położonych w obrębach geodezyjnych Wołownia, Żywa Woda, Podwysokie Jeleniewskie, Okrągłe i Prudziszki w gminie Jeleniewo, w sposób następujący:

1. Inwestycje z zakresu infrastruktury technicznej, które należą do zadań własnych Gminy i są bezpośrednim skutkiem uchwalenia miejscowego planu zagospodarowania przestrzennego terenów położonych w obrębach geodezyjnych Wołownia, Żywa Woda, Podwysokie Jeleniewskie, Okrągłe i Prudziszki w gminie Jeleniewo obejmują realizację ewentualnych uzupełnień oświetlenia ulicznego w tych drogach oraz uzupełnień sieci wodociągowej i budowy sieci kanalizacyjnej.

2. Opis sposobu realizacji inwestycji wykazanych w ust. 1:

1) realizacja inwestycji przebiegać będzie zgodnie z obowiązującymi przepisami, w tym m.in. ustawą prawo budowlane, ustawą o zamówieniach publicznych, samorządzie gminnym oraz ochronie środowiska,

2) sposób realizacji inwestycji określonych w ust. 1 może ulegać modyfikacji wraz z dokonującym się postępowaniem technologicznym, zgodnie z zasadą stosowania najlepszej dostępnej techniki określoną w art. 3 pkt 10 ustawy z dnia 27 kwietnia 2001 r., Prawo ochrony środowiska, o ile nie stanowi naruszenia ustaleń planu.

3. Finansowanie inwestycji z zakresu infrastruktury technicznej, które należą do zadań własnych gminy ujętych w niniejszym planie podlega przepisom ustawy z dnia 27 sierpnia 2009 r., o finansach publicznych.

4. Zadania wymienione w ust. 1 finansowane będą:

1) z budżetu gminy,

2) z funduszy pomocowych (dotacje i pożyczki z funduszy krajowych, pomocowe fundusze unijne),

3) z partnerstwa publiczno – prywatnego.

Załącznik Nr 4 do Uchwały Nr

Rady Gminy Jeleniewo

z dnia

dane przestrzenne

Dane przestrzenne, o których mowa w art. 67a ust. 3 i 5 ustawy z dnia 27 marca 2003 r. o planowaniu i zagospodarowaniu przestrzennym ujawnione zostaną po kliknięciu w ikonę

UZASADNIENIE

do uchwały w sprawie Miejscowego planu zagospodarowania przestrzennego terenów położonych w obrębach geodezyjnych Wołownia, Żywa Woda, Podwysokie Jeleniewskie, Okrągłe i Prudziszki w gminie Jeleniewo

Opracowanie Miejscowego planu zagospodarowania przestrzennego terenów położonych w obrębach geodezyjnych Wołownia, Żywa Woda, Podwysokie Jeleniewskie, Okrągłe i Prudziszki w gminie Jeleniewo ma na celu uwzględnienie wniosków mieszkańców o opracowanie planu miejscowego oraz zastąpienie ustaleń obowiązującego miejscowego planu zagospodarowania przestrzennego przyjętego Uchwałą Nr XII/67/08 Rady Gminy Jeleniewo z dnia 13 lutego 2008 r. ogłoszona w Dz. U. Woj. Podlaskiego z dnia 11 marca 2008 r. Nr 66, poz. 598 w sprawie Miejscowego plany zagospodarowania przestrzennego w części wsi: Podwysokie Jeleniewskie, Okrągłe, Prudziszki i Żywa Woda w zakresie lokalizacji niewybudowanych elektrowni wiatrowych.

Dla obszaru w granicach planu należało wprowadzić zapisy, które umożliwią w pełni realizować inwestycje właścicieli nieruchomości i prowadzić politykę przestrzenną zgodnie z kierunkami rozwoju ww. miejscowości określoną w obowiązującym studium. Opracowanie planu miejscowego jest działaniem w kierunku realizacji założeń dotyczących rozwoju miejscowości Wołownia, Żywa Woda, Podwysokie Jeleniewskie, Okrągłe i Prudziszki określonych w Studium uwarunkowań i kierunków zagospodarowania przestrzennego gminy Jeleniewo - Uchwała Nr XXVII/150/2017 z dnia 31 października 2017 r. Granicami planu miejscowego objęto:

- obszary w Żywej Wodzie, które znajdują się znajdują się w strefie polityki przestrzennej R-T (rolniczo-turystycznej)

- obszary w Wołowni, które znajdują się znajdują się w strefach polityki przestrzennej R-T, P, L (rolniczo-turystycznej, podmiejskiej oraz zwarte struktury funkcjonalno – przestrzenne m.in. części wsi Wołownia wraz z obszarami wskazanymi do dalszego rozwoju na potrzeby zabudowy zagrodowej, zabudowy mieszkaniowej jednorodzinnej, zabudowy rekreacji indywidualnej, zabudowy zamieszkania zbiorowego, a także na wszelkie potrzeby związane z funkcjonowaniem ośrodka usług podstawowych i ośrodka usług turystycznych, w tym również obszary zagospodarowania rekreacyjnego i turystycznego.)

- w strefie R-E znajdują się tereny, gdzie nastąpi zmiana przeznaczenia terenów oznaczonych symbolami E1 w Podwysokim Jeleniewskim, E3 w Okrągłym, E4 w Żywej Wodzie i E5 w Prudziszkach. Planowany kierunek zmian dla tych terenów – wykluczenie możliwości lokalizacji elektrowni wiatrowych.

W trakcie trwania procedury związanej ze sporządzeniem projektu miejscowego planu zagospodarowania przestrzennego zebrano i rozpatrzono wnioski do planu, opracowano projekt planu i towarzyszące mu prognozy, poddano projekt planu opiniowaniu i uzgodnieniom. Projekt planu został wyłożony do publicznego wglądu w dniach od 16 listopada 2023 r. do 8 grudnia 2023 r. (włącznie), oraz ustalono termin składania uwag na do 22 grudnia 2023 r. (włącznie).

W wyżej określonym terminie do tutejszego urzędu wpłynęły uwagi 3 uwagi do projektu planu. Uwaga, zasygnalizowana trakcie debaty publicznej i wniesiona w dniu 22.11.2023 r. która dotyczyła działki nr geod. 195/2 w obrębie Żywa Woda została uwzględniona się w całości. Uwaga dotyczyła wyłącznie nieruchomości będącej własnością składającego uwagę i wskazywała na potrzebę nieznacznej korekty powierzchni terenów 2KR, 3ML i 3RZM; wprowadzona korekta ustaleń planu miejscowego zgodnie z wskazaniem zawartym w uwadze dotyczyła części graficznej ujętej na Arkuszu nr 2 oraz w treści uchwały, zmiany są nieznaczne obszarowo, nie oddziałują na pozostałą część planu miejscowego i ustalono, że nie zachodzi potrzeba ponowienia czynności proceduralnych. Pozostałe dwie uwagi nie zostały uwzględnione. Uwaga wniesiona w dniu 22.11.2023 r. dla działek nr geod. 190 i 191 w obrębie Wołownia, dotyczyła wyznaczenia w tym obszarze terenu PEF – teren produkcji energii, teren elektrowni słonecznej, wraz z magazynem energii oraz niezbędną infrastrukturą; w uwadze podniesiono, że ww. inwestycja kwalifikuje się do zastosowania art. 67 ust. 3 pkt 2 lit. a ustawy o zmianie ustawy o planowaniu i zagospodarowaniu przestrzennym oraz niektórych innych ustaw (Dz. U. 2023 poz. 1688). Celem opracowania planu miejscowego było wprowadzenie przeznaczenia i rozwój terenu zgodnie z kierunkami określonymi obowiązującym studium i w tym zakresie tut. organ nie skorzystał z możliwości wskazanej art. 67 ust. 3 pkt 2 lit. a ustawy o zmianie ustawy o planowaniu i zagospodarowaniu przestrzennym oraz niektórych innych ustaw (Dz. U. 2023 poz. 1688). Uwaga wniesiona w dniu 07.12.2023 r. dotycząca projektu planu i ujęta w osiem punktów o różnym stopniu ogólności nie została uwzględniona ze względu na brak podstaw do wnoszenia części zarzutów i konieczności zachowania zgodności z parametrami i wskaźnikami ustalonymi dla poszczególnych obszarów w obowiązującym studium.

Projekt Miejscowego planu zagospodarowania przestrzennego terenów położonych w obrębach geodezyjnych Wołownia, Żywa Woda, Podwysokie Jeleniewskie, Okrągłe i Prudziszki w gminie Jeleniewo nie narusza ustaleń obowiązującego Studium uwarunkowań i kierunków zagospodarowania przestrzennego Gminy Jeleniewo zatwierdzonego uchwałą Nr XXVII/150/2017 Rady Gminy Jeleniewo z dnia 31 października 2017 r., co potwierdza się stwierdzając zgodność z ustaloną w studium funkcją, podstawowymi ustaleniami i wskaźnikami dotyczącymi zagospodarowania. Zmiany dotyczące przeznaczenia i zasad zagospodarowania pozwalają na zaświadczenie o braku naruszenia ustaleń Studium uwarunkowań i kierunków zagospodarowania przestrzennego Gminy Jeleniewo zatwierdzonego uchwałą Nr XXVII/150/2017 Rady Gminy Jeleniewo z dnia 31 października 2017 r.

I. Sposób realizacji wymogów wynikających z art. 1 ust. 2-4 ustawy o planowaniu i zagospodarowaniu przestrzennym

Art. 1 ust. 2:

- 1) wymagania ładu przestrzennego, w tym urbanistyki i architektury zrealizowano poprzez określenie warunków i zasad zagospodarowania oraz warunków i zasad kształtowania zabudowy terenów wyznaczonych w planie, które zawarte są w treści uchwały m.in. w Rozdziale 2
- 2) walory architektoniczne i krajobrazowe uwzględniono poprzez ustalenie zasad ochrony krajobrazu oraz zasad kształtowania krajobrazu - ustalono zasady kształtowania zabudowy oraz m.in. parametry i wskaźniki zabudowy oraz zagospodarowania terenu, linie zabudowy, gabaryty obiektów, minimalny udział procentowy powierzchni biologicznie czynnej, maksymalną wysokość zabudowy, zawarte głównie w Rozdziale 3 uchwały;
- 3) wymagania ochrony środowiska, w tym gospodarowania wodami i ochrony gruntów rolnych i leśnych zrealizowano poprzez ustalenie zasad ochrony zawartych w Rozdziale 3 uchwały;

- 4) uwarunkowania dotyczące ustaleń w zakresie ochrony dziedzictwa kulturowego i zabytków oraz dóbr kultury współczesnej zrealizowano poprzez ustalenie zasad ochrony zawartych w Rozdziale 3 uchwały;
- 5) wymagania ochrony zdrowia oraz bezpieczeństwa ludzi i mienia, a także potrzeby osób niepełnosprawnych zrealizowano poprzez ustalenia zawarte w zapisach w Rozdziale 6 uchwały
- 6) walory ekonomiczne przestrzeni zrealizowano poprzez przemyślane uzupełnienie ustaleń dotyczących przeznaczenia terenów w granicach planu;
- 7) prawo własności zostały uwzględnione przez uwzględnienie podziału na działki budowlane przeznaczone do zainwestowania i tereny komunikacyjne, których granice oparto w maksymalnym stopniu na istniejących granicach geodezyjnych a projektowane zmiany do uchwały nie wprowadzają w tym zakresie zmian; projekt zmiany planu został opracowany z uwzględnieniem złożonych wniosków właścicieli/władających gruntów objętych planem miejscowym w zakresie nie powodującym konfliktów społecznych;
- 8) potrzeby obronności i bezpieczeństwa państwa zostały uwzględnione - teren objęty granicami opracowania nie stanowi terenu zamkniętego; zgodnie z przepisami ustawy o planowaniu i zagospodarowaniu przestrzennym projekt planu został uzgodniony z właściwymi organami wojskowymi, ochrony granic oraz bezpieczeństwa;
- 9) potrzeby interesu publicznego są zrealizowane poprzez ustalenia zmierzające do rozwoju obszaru a projektowane zmiany zagospodarowania zmierzają do pozytywnych zmian w tym zakresie istotnych zmian;
- 10) potrzeby w zakresie rozwoju infrastruktury technicznej są zrealizowane poprzez ustalenie zasad modernizacji, rozbudowy i budowy systemów komunikacji i infrastruktury technicznej zawarte w obowiązującym planie m.in. w Rozdziale 7 uchwały;
- 11) zapewnienie udziału społeczeństwa w pracach nad zmianą miejscowego planu zagospodarowania przestrzennego, w tym przy użyciu środków komunikacji elektronicznej: procedura planistyczna prowadzona była zgodnie z art. 17 ustawy z dnia 27 marca 2003 r. o planowaniu i zagospodarowaniu przestrzennym, zapewniono udział społeczeństwa w pracach, w tym przy użyciu wymaganych środków komunikacji elektronicznej. W trakcie trwania procedury związanej ze sporządzeniem projektu planu miejscowego zebrano i rozpatrzono wnioski do planu (w wyznaczonym terminie wpłynęło 5 wniosków od osób fizycznych oraz 11 wniosków od instytucji właściwych do uzgadniania i opiniowania projektu miejscowego planu zagospodarowania przestrzennego). Projekt planu został wyłożony do publicznego wglądu w dniach od 16 listopada 2023 r. do 8 grudnia 2023 r. (włącznie) w formie tradycyjnej (w siedzibie Urzędu Gminy Jeleniewo) oraz zamieszczony na BIP Urzędu Gminy Jeleniewo; termin wnoszenia uwag dotyczących projektu planu wyznaczono do dnia 22 grudnia 2023 r. włącznie;
- 12) zachowanie jawności i przejrzystości procedur planistycznych: stosownie do obowiązujących przepisów, zawartych w art. 17 ustawy z dnia 27 marca 2003 r. o planowaniu i zagospodarowaniu przestrzennym wójt dokonał należytej staranności przy wypełnieniu wymogów ustawowych w trakcie podejmowania poszczególnych kolejnych czynności zgodnie z obowiązującym brzmieniem przepisów: w tym dokonywał zawiadomień, ogłoszeń i obwieszczeń o poszczególnych etapach procedury planistycznej. Zebrano wnioski do planu (zgodnie z punktem 11), opracowano projekt planu i towarzyszące mu prognozy, poddano projekt planu opiniowaniu i uzgodnieniom (uzyskano 11 pozytywnych opinii i uzgodnień, które wpłynęły na piśmie, pozostałe traktowane są jako milczące pozytywne zaopiniowania i uzgodnienia projektu planu, stosownie do przepisu art. 25 ust. 3 upzp). Stosownie do uwag i sugestii w trakcie opiniowania i uzgadniania dokonano niezbędnej korekty

ustaleń projektu planu. Projekt planu został wyłożony do publicznego wglądu (zgodnie z punktem 11), cała procedura planistyczna była na bieżąco dokumentowana i dostępna dla zainteresowanych w siedzibie organu; zakres planu i sposób formułowania zapisów jest jednoznaczny i pozwoli na prawidłowe stosowanie dokumentu i jego spójność z dokumentem obowiązującym dla pozostałej części obszaru;

- 13) potrzebę zapewnienia odpowiedniej ilości i jakości wody, do celów zaopatrzenia ludności są zrealizowane poprzez ustalenia zawarte w planie.

Art. 1 ust. 3:

Wprowadzając niewielkie uzupełnienia i zmiany w przeznaczeniu wybranych terenów oraz sposobie zagospodarowania i korzystania z terenu, ale także wyznaczając nowe tereny przeznaczone do zainwestowania i zabudowy, organ brał pod uwagę zarówno interes publiczny jak i interesy prywatne. Przystępując do opracowania planu miejscowego organ dokonał analizy swoich potrzeb, oszacował możliwości ich realizacji. Jednocześnie przeanalizowano zmiany w zagospodarowaniu, które winien wywołać istniejący plan miejscowy jako niezbędne uwarunkowanie prawne. Wzięto też pod uwagę potrzeby zaspokojenia interesów prywatnych osób/podmiotów, zgłaszane w postaci wniosków. Ustalenia planu zmierzają do stworzenia lepszych warunków zagospodarowania terenów i winny skutkować oczekiwanymi zmianami tj. powstaniem nowych inwestycji wzbogacających rekreacyjne i turystyczne funkcje obszaru.

Art. 1 ust. 4:

W przypadku sytuowania nowej zabudowy, uwzględnienie wymagań ładu przestrzennego, efektywnego gospodarowania przestrzenią oraz walorów ekonomicznych przestrzeni następuje poprzez:

- 1) kształtowanie struktur przestrzennych przy uwzględnieniu dążenia do minimalizowania transportochłonności układu przestrzennego – zmiana planu nie wpływa na istniejący podział na tereny o określonych funkcjach; zapisy uchwalanego planu miejscowego umożliwią lepsze wykorzystanie terenu i realizację obiektów zgodnych z oczekiwaniami właścicieli nieruchomości, oczekiwaniami samorządu; obszary objęte planem miejscowym zlokalizowane są na terenie rozwoju usług turystycznych zaspokajając w części potrzeby rozwojowe gminy;
- 2) lokalizowanie nowej zabudowy mieszkaniowej wielorodzinnej w sposób umożliwiający mieszkańcom maksymalne wykorzystanie publicznego transportu zbiorowego jako podstawowego środka transportu – nie dotyczy;
- 3) zapewnianie rozwiązań przestrzennych, ułatwiających przemieszczanie się pieszych i rowerzystów zrealizowano poprzez wprowadzenie odpowiednich zapisów w ustaleniach szczegółowych dotyczących komunikacji – projektowane zapisy uchwały nie wprowadzają w tym zakresie istotnych zmian;
- 4) planowanie i lokalizowanie zabudowy na obszarach o w pełni wykształconej zwartej strukturze funkcjonalno-przestrzennej, w granicach jednostki osadniczej, w szczególności poprzez wprowadzenie norm prawnych umożliwiających zabudowę terenu - w pierwszej kolejności na obszarach w najwyższym stopniu przygotowanych do zabudowy, przez co rozumie się obszary charakteryzujące się najlepszym dostępem do sieci komunikacyjnej (wzdłuż drogi publicznej) oraz z realną możliwością wyposażenia w sieci wodociągowe, kanalizacyjne, elektroenergetyczne czy gazowe, adekwatne dla planowanej zabudowy – projektowane zapisy uchwały wynikają z korzystnego położenia w stosunku do istniejącego układu komunikacyjnego i możliwości rozbudowy infrastruktury technicznej stosownej do planowanego przeznaczenia terenu

II. Zgodność z wynikami analizy, o której mowa w art. 32 ust. 1, wraz z datą uchwały rady gminy, o której mowa w art. 32 ust. 2

Wójt Gminy Jeleniewo nie dokonał analizy, o której mowa w art. 32 ust. 1, ustawy z dnia 27 marca 2003 r. o planowaniu i zagospodarowaniu przestrzennym, w celu oceny aktualności studium i planów miejscowych w okresie obecnej i poprzedniej kadencji. Ustalenia planistyczne przyjęte w dokumencie są zgodne z obowiązującym Studium, który jest dokumentem określającym kierunki rozwoju gminy.

III. Wpływ na finanse publiczne, w tym na budżet gminy

Bilans ekonomiczny uchwalenia zmiany miejscowego planu zagospodarowania przestrzennego jest ujemny co oznacza, że wpływy do budżetu gminy z tytułu uchwalenia przedmiotowego planu będą niższe niż koszty, w 10 letnim okresie prognozy. Prognoza skutków finansowych uchwalenia miejscowego planu zagospodarowania przestrzennego terenów położonych w obrębach geodezyjnych Wołownia, Żywa Woda, Podwysokie Jeleniewskie, Okrągłe i Prudziszki w gminie Jeleniewo wykazała, że Gmina Jeleniewo w związku z uchwaleniem planu miejscowego poniesie wydatki związane z opracowaniem planu, na potrzeby szacowania bezpośrednich skutków uchwalenia planu niezbędne było przyjęcie, że pewne skutki finansowe powstaną po upływie 10 letniego okresu prognozy. Pamiętać należy o tym, że w związku z obecnym zagospodarowaniem przedmiotowego terenu i zakresem planu na samorządzie ciąży już obecnie obowiązki związane z utrzymaniem i budową dróg oraz infrastruktury oraz dostosowywaniem układu dróg publicznych do parametrów zgodnych z odrębnymi przepisami i podnoszeniem ich standardu i bezpieczeństwa. Zadania związane z budową istniejących dróg i infrastruktury nie są więc nowym obowiązkiem gminy wynikającym z przyjętych rozwiązań planistycznych.

Zakładanym pozytywnym skutkiem będzie spodziewane rozpoczęcie zagospodarowywania terenów zgodnie z przeznaczeniem, które po uchwaleniu planu zapewne zostaną zrealizowane w zgodzie z kierunkami rozwoju określonymi w studium. Wpływy do budżetu pochodzić będą więc z podatków od umów cywilnoprawnych i przyszłych podatków od wybudowanych budynków oraz podatków od gruntów, które zmieniają dotychczasowe przeznaczenie rolne. Przyjęte założenia stanowiące podstawę do wyliczeń nie uwzględniają możliwości pozyskiwania środków zewnętrznych na realizację inwestycji związanych z infrastrukturą oraz aspektów społecznych, przestrzennych i ekologicznych.

Projekt miejscowego planu zagospodarowania przestrzennego został sporządzony zgodnie z przepisami prawa, a w szczególności ustawy z dnia 27 marca 2003 r. o planowaniu i zagospodarowaniu przestrzennym oraz ustawy z dnia 3 października 2008 r. o udostępnianiu informacji o środowisku i jego ochronie, udziale społeczeństwa w ochronie środowiska oraz o ocenach oddziaływania na środowisko i jest dokumentem oczekiwanym przez samorząd i właścicieli gruntów na terenie gminy.

Podsumowując uznać należy, że projekt planu spełnia ustawowe wymogi planowania i zagospodarowania przestrzennego w aspekcie aktualności polityki przestrzennej gminy i stanu jej faktycznego zagospodarowania oraz jej możliwości finansowych. Alternatywnym rozwiązaniem prawnym w odniesieniu do obszaru objętego planem jest pozostawienie istniejącego stanu prawnego – co nie jest kierunkiem pożądanym, co wykazano wcześniej, szczególnie określając cele, które stanowiły przesłanki przystąpienia do procedury planistycznej.

W związku z powyższym podjęcie uchwały w sprawie miejscowego planu zagospodarowania przestrzennego terenów położonych w obrębach geodezyjnych Wołownia, Żywa Woda, Podwysokie Jeleniewskie, Okrągłe i Prudziszki w gminie Jeleniewo jest uzasadnione.

**MIEJSKOWY PLAN ZAGOSPODAROWANIA PRZESTRZENNEGO TERENÓW
POŁOŻONYCH W OBRĘBACH GEODEZYJNYCH WOŁOWNIA, ŻYWA WODA,
PODWYSOKIE JELEŃSKIE, OKRĄGLE I PRUDZISZKI W GMINIE JELEŃIEWO
OBRĘB WOŁOWNIA**

RYSUNEK PLANU W SKALI 1:2000



Część graficzną planu miejscowego wykonano z wykorzystaniem mapy zasadniczej pozyskanej ze
Starostwa Powiatowego w Suwałkach (GKN.6642.1.620.2023_2012_P)
układ współrzędnych EPSG:2179

**WYRYS ZE STUDIUM UWARUNKOWAŃ I KIERUNKÓW
ZAGOSPODAROWANIA PRZESTRZENNEGO GMINY JELEŃIEWO**



LEGENDA	
	Granice obszaru objętego planem miejscowym
	Nieprzekraczalna linia zabudowy
OKREŚLENIE PRZEZNACZENIA TERENÓW ORAZ LINIE ROZGRANICZAJĄCE TERENY O RÓŻNYM PRZEZNACZENIU LUB RÓŻNYCH ZASADACH ZAGOSPODAROWANIA ORAZ ICH SYMBIOLE I OZNACZENIA GRAFICZNE WRAZ Z NUMERACJĄ WYRÓŻNIAJĄCĄ JE ŚPOŚRÓD INNYCH TERENÓW	
	1MNW Teren zabudowy mieszkaniowej jednorodzinnej wolnostojącej
	1ML Teren zabudowy letniskowej lub rekreacyjnej indywidualnej
	1KDL Teren drogi lokalnej
	1KR Teren komunikacji drogowej wewnętrznej
	1RN Teren rolniczy z zakazem zabudowy
	1RZM Teren zabudowy zagrodowej
	1PEF Teren elektrowni słonecznej
	Obszar położony w Obszarze Chronionego Krajobrazu „Pojezierze Południowej Suwalszczyzny”
	Obszar położony w Obszarze Natura 2000 SIO „Jeleniewo PLH200001”
	Obszar położony w Koronie ekologicznej GKP1-4A Puszcza Augustowska - Puszcza Romińska
	Zabytek nieruchomy ujęty w wojewódzkiej ewidencji zabytków
	Strefa ochronna linii Śn
	Pas ochrony teletransmisji
INFRASTRUKTURA TECHNICZNA:	
	Istniejąca sieć elektroenergetyczna Śn
	Projektowana sieć elektroenergetyczna
	Projektowana sieć gazowa
	Projektowana sieć wodociągowa



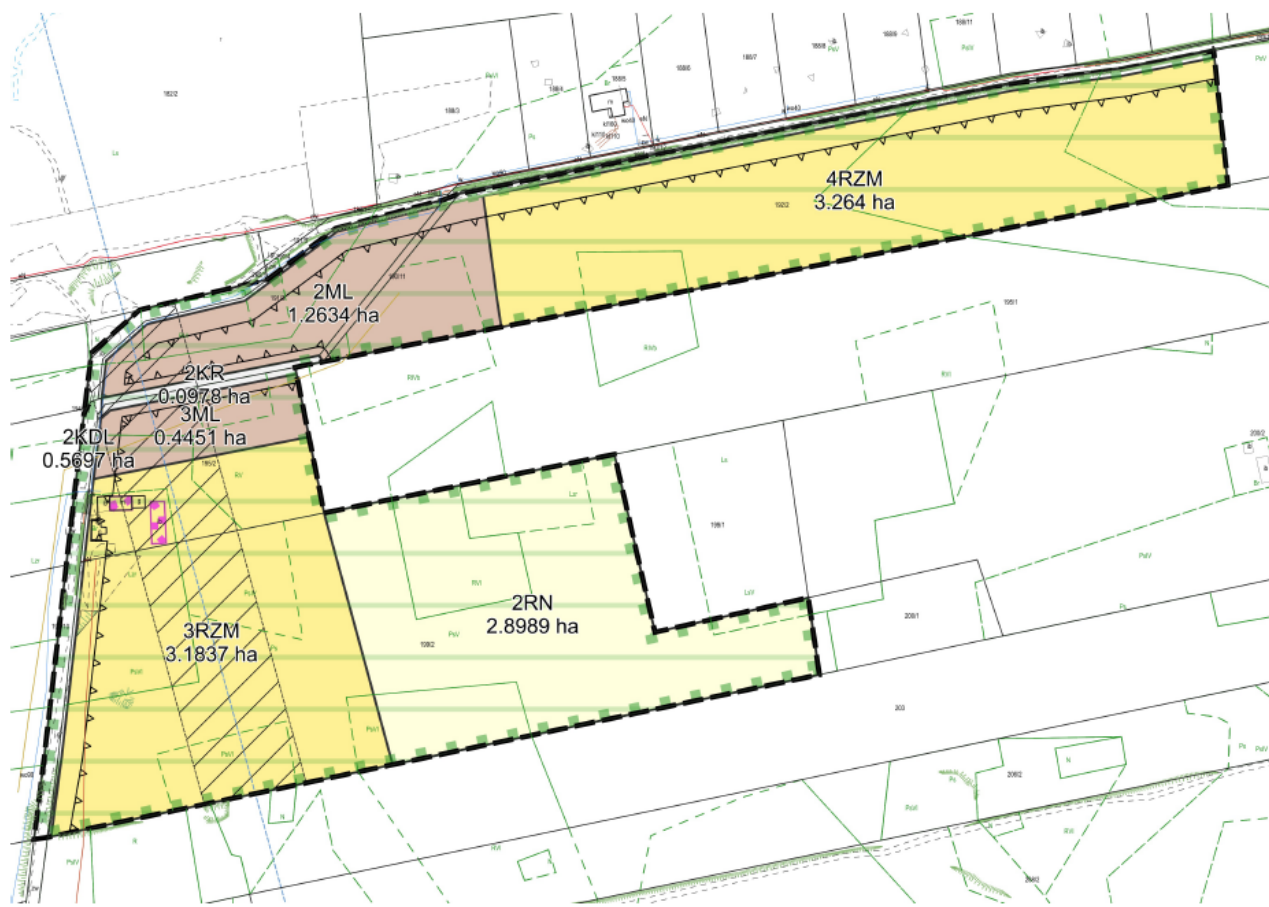
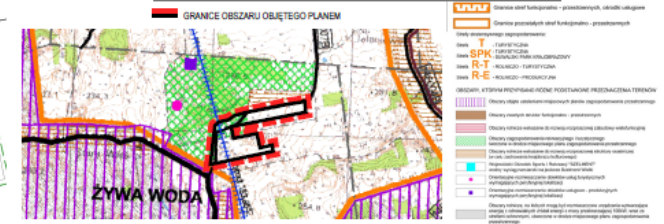
**MIEJSKOWY PLAN ZAGOSPODAROWANIA PRZESTRZENNEGO TERENÓW
POŁOŻONYCH W OBRĘBACH GEODEZYJNYCH WOŁOWNIA, ŻYWA WODA,
PODWYSOKIE JELENIEWSKIE, OKRĄGLE I PRUDZISZKI W GMINIE JELENIEWO
OBRĘB ŻYWA WODA**

RYSUNEK PLANU W SKALI 1:2000



Część graficzną planu miejscowego wykonano z wykorzystaniem mapy zasadniczej pozyskanej ze Starostwa Powiatowego w Suwałkach (GKN.6642.1.820.2023_2012_P) układ współrzędnych EPS82179

WYRYS ZE STUDIUM UWARUNKOWAŃ I KIERUNKÓW
ZAGOSPODAROWANIA PRZESTRZENNEGO GMINY JELENIEWO

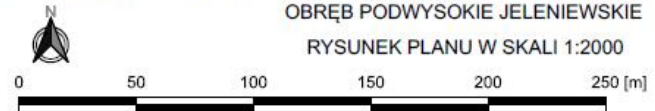


- LEGENDA**
- Granice obszaru objętego planem miejscowym
 - ▲ ▲ Nieprzekraczalne linie zabudowy
- OKREŚLENIE PRZYZNACZENIA TERENÓW ORAZ LINIE ROZGRANICZAJĄCE TERENY O RÓŻNYM PRZYZNACZENIU LUB RÓŻNYCH ZASADACH ZAGOSPODAROWANIA ORAZ ICH SYMBOLE I OZNACZENIA GRAFICZNE WRAZ Z NUMERACJĄ WYRÓŻNIAJĄCĄ, JE ŚPOŚRÓD INNYCH TERENÓW**
- | | | | |
|-------------|---|--|---|
| 1MNW | Teren zabudowy mieszkaniowej jednorodzinnej wolnostojącej | | Obszar położony w Obszarze Chronionego Krajobrazu „Pojezierze Północnej Suwalszczyzny” |
| 1ML | Teren zabudowy letniskowej lub rekreacji indywidualnej | | Obszar położony w Obszarze Natura 2000 SIOD Jeleniewo PLH200001 |
| 1KDL | Teren drogi lokalnej | | Obszar położony w Korytarzu ekologicznym GKPn-4A Puszcza Augustowska - Puszcza Romińska |
| 1KR | Teren komunikacji drogowej wewnętrznej | | Zabytek nienachomy ujęty w wojewódzkiej ewidencji zabytków |
| 1RN | Teren rolniczy z zakazem zabudowy | | Strefa ochronna linii Śn |
| 1RZM | Teren zabudowy zagrodowej | | Pas ochrony teletransmisji |
| 1PEF | Teren elektrowni słonecznej | | INFRASTRUKTURA TECHNICZNA: |
| | | | — Istniejąca sieć elektroenergetyczna Śn |
| | | | — Istniejąca sieć elektroenergetyczna |
| | | | — Projektowana sieć elektroenergetyczna |
| | | | — Projektowana sieć gazowa |
| | | | — Projektowana sieć wododógowa |

**MIĘJSKOWY PLAN ZAGOSPODAROWANIA PRZESTRZENNEGO TERENÓW
 POŁOŻONYCH W OBRĘBACH GEODEZYJNYCH WOŁOWNIA, ŻYWA WODA,
 PODWYSOKIE JELENIEWSKIE, OKRĄGŁE I PRUDZISZKI W GMINIE JELENIEWO**

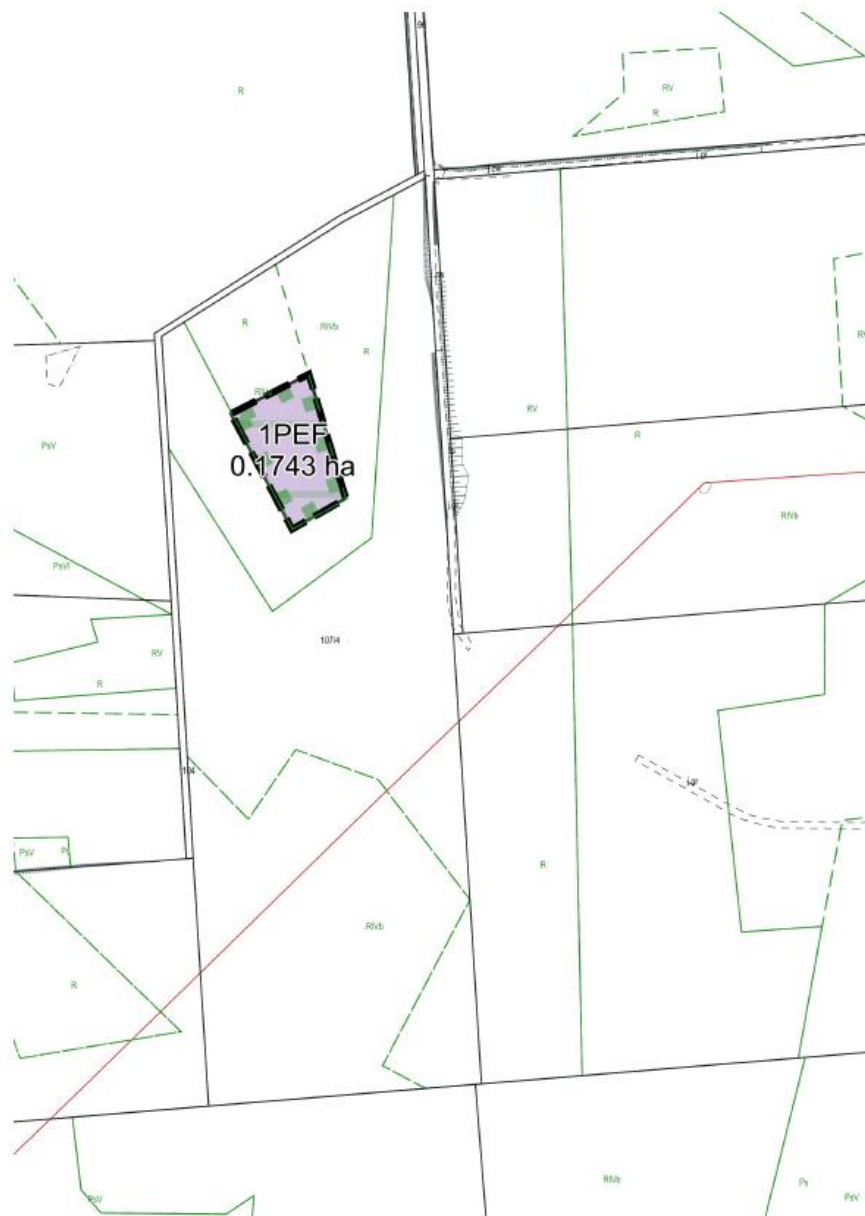
OBRĘB PODWYSOKIE JELENIEWSKIE

RYSUNEK PLANU W SKALI 1:2000



Część graficzną planu miejscowego wykonano z wykorzystaniem mapy zasadniczej pozyskanej ze Starostwa Powiatowego w Suwałkach (GKN.6642.1.833.2023_2012_P) układ współrzędnych EPS8:2179

**WYRYS ZE STUDIUM UWARUNKOWAŃ I KIERUNKÓW
 ZAGOSPODAROWANIA PRZESTRZENNEGO GMINY JELENIEWO**



LEGENDA

- Granice obszaru objętego planem miejscowym
- Nieprzekraczalne linie zabudowy
- OKREŚLENIE PRZEZNACZENIA TERENÓW ORAZ LINIE ROZGRANICZAJĄCE TERENY O RÓŻNYM PRZEZNACZENIU LUB RÓŻNYCH ZASADACH ZAGOSPODAROWANIA ORAZ ICH SYMBOLE I OZNACZENIA GRAFICZNE WRAZ Z NUMERACJĄ WYRÓŻNIAJĄCĄ JE SPOŚRÓD INNYCH TERENÓW**
- 1MNW Teren zabudowy mieszkaniowej jednorodzinnej wolnostojącej
- 1ML Teren zabudowy letniskowej lub rekreacji indywidualnej
- 1KDL Teren drogi lokalnej
- 1KR Teren komunikacji drogowej wewnętrznej
- 1RN Teren rolnictwa z zakazem zabudowy
- 1RZM Teren zabudowy zagrodowej
- 1PEF Teren elektrowni słonecznej

GRANICE I OZNACZENIA TERENÓW LUB OBIEKTÓW CHRONIONYCH NA PODSTAWIE PRZEPISÓW ODREBNYCH

- Obszar położony w Obszarze Chronionego Krajobrazu „Pojezierze Północnej Suwalszczyzny”
- Obszar położony w Obszarze Natura 2000 SOO Jeleniewo PLH200001
- Obszar położony w Korytarzu ekologicznym GKPn-4A Puszcza Augustowska - Puszcza Romincka
- Zabytek nieruchomy ujęty w wojewódzkiej ewidencji zabytków

- Strefa ochronna linii Sn
- Pas ochrony teletransmisji

INFRASTRUKTURA TECHNICZNA:

- Istniejąca sieć elektroenergetyczna Sn
- Istniejąca sieć elektroenergetyczna
- Projektowana sieć elektroenergetyczna
- Projektowana sieć gazowa
- Projektowana sieć wodociągowa

**MIEJSKOWY PLAN ZAGOSPODAROWANIA PRZESTRZENNEGO TERENÓW
 POŁOŻONYCH W OBRĘBACH GEODEZYJNYCH WOŁOWNIA, ŻYWA WODA,
 PODWYSOKIE JELENIEWSKIE, OKRĄGLE I PRUDZISZKI W GMINIE JELENIEWO**
 OBRĘB OKRĄGLE

RYSUNEK PLANU W SKALI 1:2000



Część graficzną planu miejscowego wykonano z wykorzystaniem mapy zasadniczej pozyskanej ze
 Starostwa Powiatowego w Suwałkach (GKN.6642.1.837.2023_2012_P)
 układ współrzędnych EPS6:2179

**WYRYS ZE STUDIUM UWARUNKOWAŃ I KIERUNKÓW
 ZAGOSPODAROWANIA PRZESTRZENNEGO GMINY JELENIEWO**



LEGENDA

- Granice obszaru objętego planem miejscowym
- Nieprzekraczalne linie zabudowy

OKREŚLENIE PRZEZNACZENIA TERENÓW ORAZ LINIE ROZGRANICZAJĄCE
 TERENY O RÓŻNYM PRZEZNACZENIU LUB RÓŻNYCH ZASADACH
 ZAGOSPODAROWANIA ORAZ ICH SYMBOLE I OZNACZENIA GRAFICZNE
 WRAZ Z NUMERACJĄ WYRÓŻNIAJĄCĄ JE SPOŚRÓD INNYCH TERENÓW

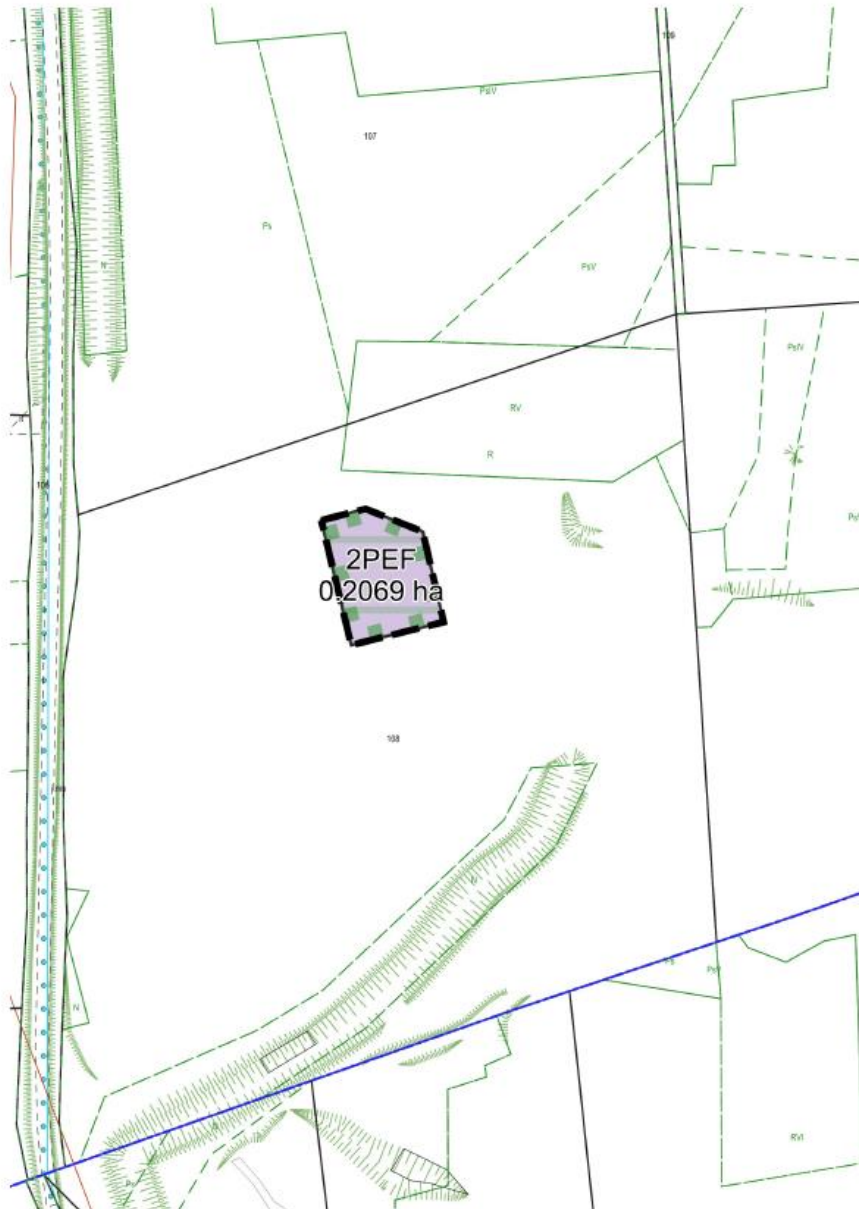
- Teren zabudowy mieszkaniowej jednorodzinnej wolnostojącej
- Teren zabudowy letniskowej lub rekreacji indywidualnej
- Teren drogi lokalnej
- Teren komunikacji drogowej wewnętrznej
- Teren rolnictwa z zakazem zabudowy
- Teren zabudowy zagrodowej
- Teren elektrowni słonecznej

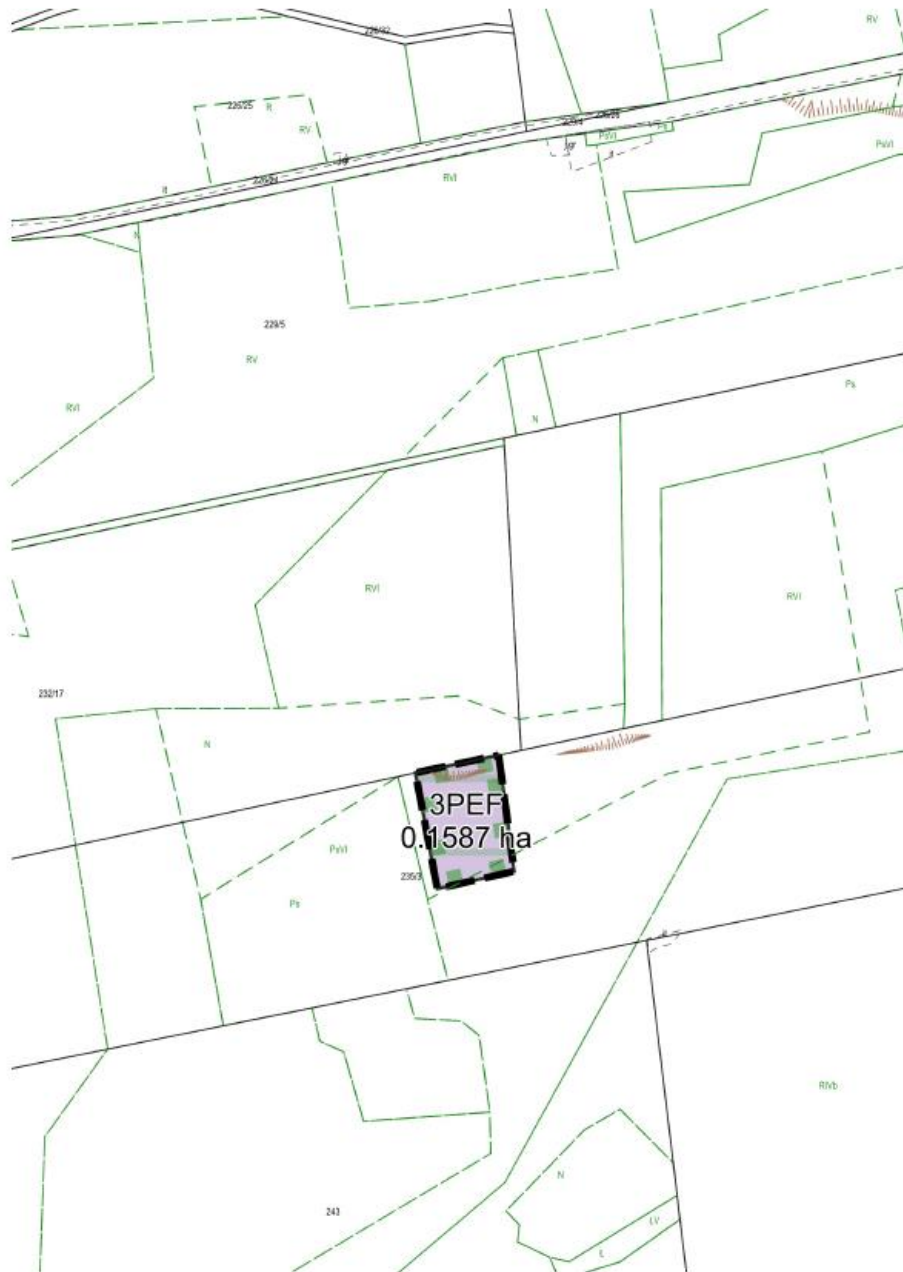
**GRANICE I OZNACZENIA TERENÓW LUB OBIEKTÓW
 CHRONIONYCH NA PODSTAWIE PRZEPISÓW
 ODREBNYCH**

- Obszar położony w Obszarze Chronionego Krajobrazu „Pojezierze Północnej Suwalszczyzny”
- Obszar położony w Obszarze Natura 2000 SOO Jeleniewo PLH200001
- Obszar położony w Korytarzu ekologicznym GKPh-4A Puszcza Augustowska - Puszcza Romnicka
- Zabytek nieruchomy ujęty w wojewódzkiej ewidencji zabytków
- Strefa ochronna linii Sn
- Pas ochrony transmisji

INFRASTRUKTURA TECHNICZNA:

- Istniejąca sieć elektroenergetyczna Sn
- Istniejąca sieć elektroenergetyczna
- Projektowana sieć elektroenergetyczna
- Projektowana sieć gazowa
- Projektowana sieć wodociągowa





Załącznik Nr 1 do uchwały Nr2024
Rady Gminy Jeleniewo z dnia 2024 r.
Arkusz 5

MIEJSKOWY PLAN ZAGOSPODAROWANIA PRZESTRZENNEGO TERENÓW POŁOŻONYCH W OBRĘBACH GEODEZYJNYCH WOŁOWNIA, ŻYWA WODA, PODWYSOKIE JELENIEWSKIE, OKRĄGLE I PRUDZISZKI W GMINIE JELENIEWO OBRĘB ŻYWA WODA

RYSUNEK PLANU W SKALI 1:2000



Część graficzną planu miejscowego wykonano z wykorzystaniem mapy zasadniczej pozyskanej ze Starostwa Powiatowego w Suwałkach (GKN.6642.1.830.2023_2012_P) układ współrzędnych EPS8:2179

WYRYS ZE STUDIUM UWARUNKOWAŃ I KIERUNKÓW ZAGOSPODAROWANIA PRZESTRZENNEGO GMINY JELENIEWO



LEGENDA

Granice obszaru objętego planem miejscowym

Nieprzekraczalne linie zabudowy

OKREŚLENIE PRZEZNACZENIA TERENÓW ORAZ LINIE ROZGRANICZAJĄCE
TERENY O RÓŻNYM PRZEZNACZENIU LUB RÓŻNYCH ZASADACH
ZAGOSPODAROWANIA ORAZ ICH SYMBOLE I OZNAČENIA GRAFICZNE
WRAZ Z NUMERACJĄ WYRÓŻNIAJĄCĄ JE SPOŚRÓD INNYCH TERENÓW

- 1MNW Teren zabudowy mieszkaniowej jednorodzinnej wolnostojącej
- 1ML Teren zabudowy letniskowej lub rekreacji indywidualnej
- 1KDL Teren drogi lokalnej
- 1KR Teren komunikacji drogowej wewnętrznej
- 1RN Teren rolnictwa z zakazem zabudowy
- 1RZM Teren zabudowy zagrodowej
- 1PEF Teren elektrowni słonecznej

GRANICE I OZNAČENIA TERENÓW LUB OBIEKTÓW CHRONIONYCH NA PODSTAWIE PRZEPISÓW ODRĘBNYCH

- Obszar położony w Obszarze Chronionego Krajobrazu „Pojezierze Północnej Suwalszczyzny”
- Obszar położony w Obszarze Natura 2000 SOO Jeleniewo PLH200001
- Obszar położony w Korytarzu ekologicznym GKPn-4A Puszcza Augustowska - Puszcza Romińska
- Zabytek nieruchomy ujęty w wojewódzkiej ewidencji zabytków
- Strefa ochronna linii Sn
- Pas ochrony teletransmisji

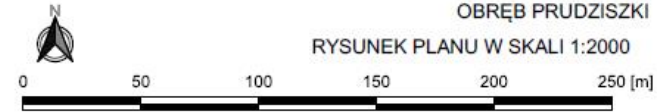
INFRASTRUKTURA TECHNICZNA:

- Istniejąca sieć elektroenergetyczna Sn
- Istniejąca sieć elektroenergetyczna
- Projektowana sieć elektroenergetyczna
- Projektowana sieć gazowa
- Projektowana sieć wodociągowa

**MIĘSCOWY PLAN ZAGOSPODAROWANIA PRZESTRZENNEGO TERENÓW
 POŁOŻONYCH W OBRĘBACH GEODEZYJNYCH WOŁOWNIA, ŻYWA WODA,
 PODWYSOKIE JELENIEWSKIE, OKRĄGLE I PRUDZISZKI W GMINIE JELENIEWO**


OBRĘB PRUDZISZKI

RYSUNEK PLANU W SKALI 1:2000



Część graficzną planu miejscowego wykonano z wykorzystaniem mapy zasadniczej pozyskanej ze Starostwa Powiatowego w Suwałkach (GKN.6642.1.830.2023_2012_P) układ współrzędnych EPS8:2179

WYRYS ZE STUDIUM UWARUNKOWAŃ I KIERUNKÓW
 ZAGOSPODAROWANIA PRZESTRZENNEGO GMINY JELENIEWO



LEGENDA

- Granice obszaru objętego planem miejscowym
- Nieprzekraczalne linie zabudowy

OKREŚLENIE PRZEZNACZENIA TERENÓW ORAZ LINIE ROZGRANICZAJĄCE TERENY O RÓŻNYM PRZEZNACZENIU LUB RÓŻNYCH ZASADACH ZAGOSPODAROWANIA ORAZ ICH SYMBOLE I OZNACZENIA GRAFICZNE WRAZ Z NUMERACJĄ WYRÓŻNIAJĄCĄ JE ŚPOŚRÓD INNYCH TERENÓW

- Teren zabudowy mieszkaniowej jednorodzinnej wolnostojącej
- Teren zabudowy letniskowej lub rekreacji indywidualnej
- Teren drogi lokalnej
- Teren komunikacji drogowej wewnętrznej
- Teren rolnictwa z zakazem zabudowy
- Teren zabudowy zagrodowej
- Teren elektrowni słonecznej

GRANICE I OZNACZENIA TERENÓW LUB OBIEKTÓW CHRONIONYCH NA PODSTAWIE PRZEPISÓW ODRĘBNYCH

- Obszar położony w Obszarze Chronionego Krajobrazu „Pojezierze Północnej Suwalszczyzny”
- Obszar położony w Obszarze Natura 2000 SOO Jeleniewo PLH200001
- Obszar położony w Korytarzu ekologicznym GKPn-4A Puszcza Augustowska - Puszcza Romnicka
- Zabytek nieruchomy ujęty w wojewódzkiej ewidencji zabytków

- Strefa ochronna linii Śn
- Pas ochrony teletransmisji

INFRASTRUKTURA TECHNICZNA:

- Istniejąca sieć elektroenergetyczna Śn
- Istniejąca sieć elektroenergetyczna
- Projektowana sieć elektroenergetyczna
- Projektowana sieć gazowa
- Projektowana sieć wodociągowa



Załącznik Nr 4
do zarządzenia Nr 465.2024
Wójta Gminy Jeleniewo
z dnia 12 stycznia 2024 r.

PROJEKT

**UCHWAŁA NR LIV.....2024
RADY GMINY JELENIEWO**

z dnia

w sprawie przyjęcia Gminnego Programu Wspierania Rodziny na lata 2024 – 2026

Na podstawie art. 18 ust. 2 pkt 15 ustawy z dnia 8 marca 1990 roku o samorządzie gminnym (Dz. U. z 2023 r. poz. 40, 572, 1463, 1688) w związku z art. 176 pkt 1 oraz art. 179 ust. 2 ustawy z dnia 9 czerwca 2011 roku o wspieraniu rodziny i systemie pieczy zastępczej (Dz. U. z 2023 r. poz. 1426, 1429) uchwała się, co następuje:

§ 1. Przyjmuje się do realizacji Gminny Program Wspierania Rodziny na lata 2024-2026, stanowiący załącznik do niniejszej uchwały.

§ 2. Wykonanie uchwały powierza się Wójtowi Gminy Jeleniewo.

§ 3. Uchwała wchodzi w życie z dniem podjęcia.

Załącznik do uchwały Nr

Rady Gminy Jeleniewo

z dnia

GMINNY PROGRAM WSPIERANIA RODZINY

NA LATA 2024 – 2026



1. Wstęp

Ustawa z dnia 9 czerwca 2011 r. o wspieraniu rodziny i systemie pieczy zastępczej określa zasady i formy pracy i pomocy rodzinom mającym trudności w prawidłowym wypełnianiu funkcji opiekuńczo – wychowawczych oraz sprawowaniu pieczy zastępczej. Ustawodawca zadanie wspierania rodziny i pieczy zastępczej podzielił na gminę, powiat i samorząd województwa. Pierwszym i najważniejszym elementem systemu wspierania rodziny jest gmina, która wspiera rodziny wieloproblemowe poprzez skoordynowany system działań określonych w gminnym programie.

Współczesne rodziny zmagają się z kryzysami wynikającymi z różnych przyczyn: wykształcenia, sytuacji na rynku pracy, sytuacji finansowej, uzależnienia, stanu zdrowia, relacji wewnątrz rodziny itp. Rodziny znajdujące się w trudnej sytuacji mają problemy z samodzielnym rozwiązaniem występujących złożonych problemów. Konieczne jest udzielanie im różnorodnych form pomocy, aby pobudzić aktywność i ukierunkować na samodzielne podejmowanie zadań, korzystanie z zasobów, które są w rodzinie i w lokalnej społeczności. Właściwa diagnoza trudności występujących w rodzinie oraz zaangażowanie odpowiednich instytucji, opracowanie planu działań jest podstawą do osiągnięcia pożądaných efektów. Ww. ustawa definiuje wspieranie rodziny przeżywającej trudności w wypełnianiu funkcji opiekuńczo-wychowawczych jako zespół planowych działań mających na celu przywrócenie rodzinie zdolności do wypełniania tych funkcji. Rodzinie przeżywającej trudności w wypełnianiu funkcji opiekuńczo - wychowawczych gmina zapewnia wsparcie w formie:

- 1) pracy z rodziną;
- 2) pomocy w opiece i wychowaniu dziecka.

Wspieranie rodziny jest prowadzone za jej zgodą i aktywnym udziałem, z uwzględnieniem zasobów własnych oraz źródeł wsparcia zewnętrznego. W przypadku, gdy zaistniała konieczność umieszczenia dziecka w pieczy zastępczej, praca z rodziną biologiczną ma na celu jak najszybszy powrót dziecka do rodziny.

Niniejszy Program zawiera propozycje pomocowe, które powinny wspierać rodzinę w prawidłowym wypełnianiu jej ról i funkcji. Ma na celu zaplanowanie i podjęcie działań w zakresie pomocy rodzinom przeżywającym różne trudności zakłócające lub uniemożliwiające prawidłowe wypełnianie funkcji opiekuńczo – wychowawczych oraz stworzenie spójnego i skutecznego systemu pomocy dla rodzin. Głównym założeniem niniejszego dokumentu jest wsparcie rodziny już na etapie rodzenia się problemów.

2. Podstawy prawne opracowania programu

1. Konstytucja Rzeczypospolitej Polskiej z dnia 2 kwietnia 1997r.
2. Ustawa z dnia 9 czerwca 2011 r. o wspieraniu rodziny i systemie pieczy zastępczej.
3. Ustawa z dnia 4 listopada 2016 r. o wsparciu kobiet w ciąży i rodzin „Za życiem”.
4. Ustawa z dnia 12 marca 2004 r. o pomocy społecznej.

5. Ustawa z dnia 29 lipca 2005 r. o przeciwdziałaniu przemocy domowej.
6. Ustawa z dnia 26 października 1982 r. o wychowaniu w trzeźwości i przeciwdziałaniu alkoholizmowi.
7. Ustawa z dnia 28 listopada 2003 r. o świadczeniach rodzinnych.
8. Ustawa z dnia 7 września 2007 r. o pomocy osobom uprawnionym do alimentów.
9. Gminnej Strategii Rozwiązywania Problemów Społecznych Gminy Jeleniewo na lata 2016-2026.

3. Diagnoza społeczno-demograficzna gminy Jeleniewo

Gmina Jeleniewo jest gminą rolniczą położoną w województwie podlaskim powiecie suwalskim. Większość gospodarstw stanowią gospodarstwa mało obszarowe. Powierzchnia gminy wynosi 131,4 km², co stanowi 10,1% powierzchni powiatu, 0,64% powierzchni województwa

Siedzibą gminy jest wieś Jeleniewo - położona w jej centralnej części, która stanowi ośrodek administracyjno-usługowy i jednocześnie jest jednym z 33 sołectw na terenie gminy Jeleniewo.

Na terenie gminy nie ma większych zakładów pracy. W zasobach infrastruktury społecznej gminy znajduje się przedszkole dysponujące 50 miejscami, natomiast nie ma żłobków, świetlic i klubów dla dzieci i młodzieży.

Podstawą do określenia działań w ramach Gminnego Programu Wspierania Rodziny na lata 2024-2026 jest charakterystyka demograficzna gminy oraz analiza sytuacji osób i rodzin objętych wsparciem Gminnego Ośrodka Pomocy Społecznej w Jeleniewie.

Poniższa tabela uwzględnia dane statystyczne dotyczące liczby mieszkańców gminy z podziałem na płeć latach 2020 – 2023.

	2020	2021	2022	2023
Kobiety	1544	1532	1536	1533
Mężczyźni	1601	1587	1586	1582
Ogółem:	3145	3119	3122	3115

Zródło: Gminna baza meldunkowa

W gminie Jeleniewo na dzień 31 grudnia 2023 r. zameldowanych na pobyt stały były 3115 osób. Struktura demograficzna mieszkańców charakteryzuje się niewielką przewagą mężczyzn (50,6%).

Ludność gminy w latach 2020-2023 w podziale na wiek

	2020	2021	2022	2023
Ogółem w tym:	3145	3119	3122	3115
Wiek 0-18 lat	672	662	671	667
Wiek produkcyjny (18-59 lat - kobiety i 18-64 lata - mężczyźni)	1890	1863	1841	1838
	583	594	610	610

Liczba rodzin korzystających z pomocy społecznej w ramach zadań zleconych i zadań własnych ogółem (bez względu na ich rodzaj, formę oraz źródło finansowania), w tym:	105	392	83	309	72	273	74	258
ze świadczeń pieniężnych	54	194	28	66	21	35	31	66
ze świadczeń niepieniężnych	80	336	63	270	57	253	51	219

Dane: Sprawozdania resortowe GOPS w Jeleniewie

Powyższe dane wskazują, iż spada ilość świadczeniobiorców Ośrodka. Powodem może być dosyć niskie ustawowe kryterium dochodowe dla rodzin uprawniające do korzystania z pomocy finansowej (określone rozporządzeniem ministra) oraz liczba posiadanych hektarów przeliczeniowych – ich wartość dolicza się do dochodu osoby wnioskującej o pomoc.

Od 1 stycznia 2021 r. kryterium dochodowe wynosi:

600,00 zł dla osoby w rodzinie;

776,00 zł dla osoby samotnej.

Główne powody przyznania świadczeń

Powody udzielenia pomocy i wsparcia	Liczba rodzin/ Liczba osób w rodzinie			
	2020	2021	2022	2023
Ubóstwo	35 / 213	39 / 150	40 / 151	42/149
Sieroctwo	2 / 10	2 / 9	1 / 5	2 / 7
Bezdomność	2 / 2	2 / 2	1 / 1	2 / 2
Bezrobocie	9 / 22	7 / 7	8 / 22	11 / 26
Niepelnosprawność	26 / 57	27 / 61	23 / 52	30 / 60
Długotrwała lub ciężka choroba	13 / 35	13 / 42	12 / 45	17 / 47
Bezradność w sprawach opiekuńczo-wychowawczych	70 / 326	54 / 260	47 / 219	39 / 185
Szczegółowa charakterystyka:				

Rodziny niepełne	7 / 26	6 / 22	4 / 13	5 / 17
Rodziny wielodzietne	36 / 196	35 / 194	31 / 172	29 / 152
Przemoc w rodzinie	52 / 12	2 / 11	1 / 5	1 / 4
Alkoholizm	5 / 13	5 / 13	6 / 14	2 / 6

Źródło: Na podstawie resortowych sprawozdań rocznych i półrocznych.

Powyższe dane wskazują, że kwestia ubóstwa jest czynnikiem dominującym w strukturze udzielania pomocy, kolejnym przeważającym powodem jest bezradność w sprawach opiekuńczo-wychowawczych, bezrobocie, niepełnosprawność oraz długotrwała choroba.

Świadczenia rodzinne

Liczbę rodzin korzystających z tej formy wsparcia finansowego przedstawia poniższa tabela:

	2020	2021	2022	2023
liczba rodzin pobierających świadczenia rodzinne	151	133	132	100
liczba rodzin pobierających zasiłek rodzinny, w tym:	108	86	77	47
na jedno dziecko	21	16	10	8
na dwoje dzieci	38	28	29	18
na troje dzieci	32	27	27	13
na czworo i więcej dzieci	17	15	11	8

Z tabeli wynika, iż liczba świadczeniobiorców świadczeń rodzinnych i FA zdecydowanie zmienia się. Oznacza to, że dochody mieszkańców gminy wzrastają. Ze świadczeń w formie zasiłków rodzinnych korzystają w przewadze rodziny z dwojgiem dzieci, zaś niewiele rodzin z czworgiem i więcej dzieci.

Fundusz alimentacyjny

	2020	2021	2022	2023
Liczba rodzin, w których jest pobierane świadczenie z funduszu alimentacyjnego	4	3	6	3
Liczba rodzin, w których jest pobierane świadczenie z funduszu alimentacyjnego, w tym:				

z jedną osobą uprawnioną	3	2	7	2
- z dwiema osobami uprawnionymi	1	1	1	1
- z trzema osobami uprawnionymi	0	0	0	0
- z czterema i więcej osobami uprawnionymi	0	0	0	0
Liczba rodzin, w których jest pobierane świadczenie z funduszu alimentacyjnego na siebie	1	0	0	0

Stosunkowo niewiele rodzin korzysta ze wsparcia jakie oferuje ustawa o pomocy osobom uprawnionym do alimentów. Wynika to najczęściej z przekroczenia kryterium dochodowego. Zmiana przepisów i podniesienie kryterium dochodowego oraz zasada przyznawania świadczeń „złotówka za złotówkę”, może skutkować zwiększeniem ilości osób otrzymujących świadczenia z funduszu alimentacyjnego.

Rodziny zastępcze

Ważną częścią Gminnego Programu jest realizacja zadania polegającego na wnoszeniu opłaty za pobyt dzieci z terenu naszej gminy w rodzinach zastępczych lub umieszczonych w placówkach opiekuńczo wychowawczych. Gmina na podstawie art. 191 ustawy o wspieraniu rodziny i systemie pieczy zastępczej zobowiązana jest do częściowego pokrywania tych wydatków. W związku z realizacją powyższego zadania współfinansowano pobyt 4 dzieci w rodzinach zastępczych.

Wykaz dzieci z terenu gminy Jeleniewo umieszczonych w pieczy zastępczej oraz odpłatność za pobyt

Rok	Liczba dzieci umieszczonych w pieczy zastępczej	Koszty poniesione przez gminę na utrzymanie dzieci w pieczy zastępczej
2020	3	23 293,37 zł
2021	3	31 141,55 zł
2022	3	29 532,37 zł
2023	4	54 976,48 zł

Źródło: Dane GOPS w Jeleniewie 2020-2023r.

Na podstawie danych z powyższej tabeli widoczne jest, iż koszty ponoszone za pobyt dzieci w pieczy zastępczej systematycznie rosną. Jest to związane ze zwiększającym się udziałem procentowym gminy w kosztach oraz czasem pobytu dzieci w pieczy oraz coroczną waloryzacją opłat. W pierwszym roku pobytu

dziecka koszt odpłatności to 10%, w drugim 30%, a w trzecim i kolejnych latach 50%. Źródło finansowania stanowią proporcjonalnie środki własne gminy i powiatu.

Asystent rodziny

Ustawa o wspieraniu rodziny i systemie pieczy zastępczej stworzyła możliwość przeciwdziałania niekorzystnym zjawiskom poprzez wspieranie rodzin, w tym m.in. poprzez asystenta rodziny.

Asystent rodziny prowadzi pracę z rodziną w miejscu jej zamieszkania lub w miejscu wskazanym przez rodzinę, za jej zgodą i z jej aktywnym udziałem, z uwzględnieniem zasobów własnych rodziny oraz źródeł wsparcia zewnętrznego.

Rodziny objęte wsparciem asystenta rodziny w latach 2020 – 2023

Rok	Liczba rodzin objętych wsparciem asystenta rodziny
2020	-
2021	1
2022	1
2023	4

Źródło: Dane GOPS w Jeleniewie 2020-2023r.

5. REALIZACJA PROCEDURY „NIEBIESKIE KARTY”

Działania wspierające wobec rodzin przeżywających trudności - rodzin dotkniętych przemocą bądź zagrożonych wystąpieniem przemocy podejmuje Zespół Interdyscyplinarny oraz powoływane przez niego grupy diagnostyczno-pomocowe bezpośrednio pracujące z rodzinami.

Zespół Interdyscyplinarny w Gminie Jeleniewo funkcjonuje w oparciu o ustawę z dnia 29 lipca 2005 r. o przeciwdziałaniu przemocy domowej został powołany zarządzeniem Nr 433.2023_Wójta Gminy Jeleniewo z dnia 13 września 2023 roku. W jego skład wchodzi przedstawiciele różnych instytucji, którzy w skoordynowany sposób współpracują ze sobą w celu skutecznego reagowania na informację o wystąpieniu przemocy domowej. Są to przedstawiciele:

- Gminnego Ośrodka Pomocy Społecznej w Jeleniewie,
- Powiatowego Centrum Pomocy Rodzinie w Suwałkach,
- Posterunku Policji w Słobódce,
- Centrum Aktywności Społecznej ”PRYZMAT” w Suwałkach,
- Gminnej Komisji Profilaktyki i Rozwiązywania Problemów Alkoholowych i Narkomanii w Jeleniewie,

- Szkoły Podstawowej im. Danuty Siedzikówny „Inki” w Jeleniewie,
- Zespołu Kuratorskiej Służby Sądowej przy Sądzie Rejonowym w Suwałkach,
- NZOZ s.c. CORDIS w Jeleniewie.

Realizowane działania zostały opracowane w Gminnym Programie Przeciwdziałania Przemocy w Rodzinie oraz Ochrony Ofiar Przemocy w Rodzinie na lata 2021-2025. Zadaniem Zespołu Interdyscyplinarnego jest integrowanie i koordynowanie działań podmiotów oraz specjalistów w zakresie przeciwdziałania przemocy domowej w szczególności poprzez:

- diagnozowanie problemu przemocy domowej na poziomie lokalnym,
- inicjowanie działań profilaktycznych, edukacyjnych i informacyjnych mających na celu przeciwdziałanie przemocy domowej,
- inicjowanie działań w stosunku do osób doznających przemocy domowej oraz stosujących przemoc domową,
- rozpowszechnianie informacji o instytucjach, osobach i możliwościach udzielania pomocy w środowisku lokalnym,
- monitorowanie procedury „Niebieskie Karty”
- kierowanie osoby stosującej przemoc domową do uczestnictwa w programie korekcyjno-edukacyjnym lub programie dla osób stosujących przemoc
- Składanie na wniosek grupy diagnostyczno-pomocowej zawiadomienia o popełnieniu przez osobę stosującą przemoc domową wykroczenia

Jednocześnie grupy diagnostyczno-pomocowe we współpracy z osobą doznającą przemocy domowej opracowują indywidualny plan pomocy oraz zobowiązują osobę stosującą przemoc domową do realizacji ustalonych działań niezbędnych do zmiany jej postępowania.

Poniższa tabela przedstawia ilość wdrożonych oraz zakończonych procedur Niebieskich Kart w rodzinach w ostatnich latach

Rok	Ilość wdrożonych niebieskich kart	Ilość zakończonych niebieskich kart
2021	10	8
2022	9	8
2023	5	5

Źródło: dane Zespołu Interdyscyplinarnego w gminie Jeleniewo

6. ZASOBY INSTYTUCJONALNE I REALIZATORZY PROGRAMU

Każda gmina posiada pewne zasoby, które może wykorzystywać do poprawy sytuacji rodzin mieszkających na jej terenie. Zasobami wspierającymi rodzinę i dziecko są instytucje i organizacje, które działają na terenie danej gminy bądź obejmują swoim zasięgiem działania jej mieszkańców.

Do zasobów instytucjonalnych należą:

1. Z terenu gminy Jeleniewo:
 - Gminny Ośrodek Pomocy Społecznej w Jeleniewie
 - Zespół Interdyscyplinarny w Gminie Jeleniewo
 - Gminna Komisja Profilaktyki i Rozwiązywania Problemów Alkoholowych i Narkomanii w Jeleniewie
 - Urząd Gminy w Jeleniewie
 - Szkoła Podstawowa im. Danuty Siedzikówny „Inki” w Jeleniewie
 - Szkoła Podstawowa w Prudziszkach
 - Gminna Biblioteka Publiczna w Jeleniewie
 - Niepubliczny Zakład Opieki Zdrowotnej „CORDIS” w Jeleniewie
 - Parafia Rzymskokatolicka pw. Najświętszego Serca Pana Jezusa w Jeleniewie
2. Z terenu powiatu suwalskiego:
 - Powiatowe Centrum Pomocy Rodzinie w Suwałkach
 - Komenda Miejska Policji w Suwałkach,
 - Posterunek Policji w Słobódce
 - Powiatowy Urząd Pracy w Suwałkach
 - Sąd Rejonowy w Suwałkach
 - Prokuratura Rejonowa w Suwałkach
 - organizacje pozarządowe.

7. CZAS REALIZACJI PROGRAMU

Gminny Program Wspierania Rodziny został opracowany na lata 2024 - 2026 zgodnie z zapisami art. 176 ust. 1 ustawy z dnia 9 czerwca 2011 roku o wspieraniu rodziny i systemie pieczy zastępczej.

8. ODBIORCY PROGRAMU

Odbiorcami Programu są:

1. Rodziny przeżywające trudności w wypełnianiu funkcji opiekuńczo-wychowawczych.
2. Dzieci i młodzież, którym rodzina nie zapewnia należytej opieki.
3. Przedstawiciele instytucji oraz służb pracujących na rzecz dzieci i rodzin.

9. CEL GŁÓWNY

Pomoc rodzinom z terenu gminy Jeleniewo przeżywających trudności w wypełnianiu funkcji opiekuńczo - wychowawczych poprzez różnorodne formy wsparcia.

10. CELE SZCZEGÓŁOWE

1. Poprawa sytuacji rodzin poprzez zintegrowany system różnorodnych form wsparcia

2. Zapewnienie niezbędnych zasobów ludzkich, finansowych i organizacyjnych w utrzymaniu systemu wspierania rodziny
3. Poprawa jakości opieki sprawowanej przez rodziców.

12. HARMONOGRAM REALIZACJI ZADAŃ

Cel szczegółowy 1: Poprawa sytuacji rodzin poprzez zintegrowany system różnorodnych form pomocy				
Lp.	Zadanie	Wskaźnik	Termin realizacji	Realizatorzy
1	Monitorowanie rodzin zagrożonych kryzysem przez pracowników socjalnych	- liczba rodzin z dziećmi objęta pracą socjalną	cały okres Programu	GOPS w Jeleniewie
2.	Diagnoza środowiska szkolnego i domowego uczniów, minimalizowanie skutków zaburzeń rozwojowych oraz zaburzeń zachowania uczniów oraz inicjowanie różnych form pomocy w środowisku szkolnym	- liczba uczniów objęta diagnozą środowiska szkolnego	Czas trwania Programu	Szkoła Podstawowa im. Danuty Siedzikówny „Inki” w Jeleniewie
3.	Udzielenie pomocy finansowej i rzeczowej rodzinom znajdującym się w trudnej sytuacji materialnej	<ul style="list-style-type: none"> - liczba rodzin z dziećmi korzystających ze wsparcia na podstawie ustawy o pomocy społecznej - liczba rodzin z dziećmi korzystających ze wsparcia finansowego na podstawie ustawy o świadczeniach rodzinnych - liczba rodzin z dziećmi korzystających ze wsparcia finansowego na podstawie ustawy o pomocy osobom uprawnionym do alimentów - liczba dzieci objętych pomocą w formie gorącego posiłku - liczba przyznanych stypendiów i zasiłków szkolnych 	cały okres Programu	GOPS w Jeleniewie

4.	<p>Wspieranie potrzebujących uczniów i ich rodzin poprzez udzielanie wsparcia finansowego i rzeczowego pozyskanego w organizowanych akcjach charytatywnych, kiermaszach, dobrowolnych zbiórkach i darowiznach. Organizowanie pomocy rówieśniczej</p>	<p>- liczba i rodzaj przeprowadzonych akcji</p>	<p>czas trwania programu</p>	<p>Szkoła Podstawowa im. Danuty Siedzikówny „Inki” w Jeleniewie</p>
5	<p>Organizacja czasu wolnego dla dzieci i młodzieży np. form aktywnego spędzania wolnego czasu</p>	<p>- liczba zorganizowanych form wypoczynku - ilość uczestników wypoczynku</p>	<p>cały okres Programu</p>	<p>Biblioteka Publiczna w Jeleniewie GOPS w Jeleniewie GKPiRPAiN w Jeleniewie</p>
6.	<p>Alternatywne spędzanie czasu wolnego dla zachowań ryzykownych uczniów. - zajęcia pozalekcyjne - zróżnicowane zajęcia sportowe - wyprawy turystyczne, biwaki, kolonie, wycieczki, rajdy, zielone szkoły - zaangażowanie uczniów w działalność ZHP, PCK oraz wolontariat</p>	<p>- ilość uczniów biorących udział w zajęciach pozalekcyjnych - ilość zorganizowanych zajęć sportowych - ilość wyjazdów i wycieczek - ilość uczniów zaangażowanych w działalność ZHP, PCK i wolontariat</p>	<p>Czas trwania programu</p>	<p>Szkoła Podstawowa im. Danuty Siedzikówny „Inki” w Jeleniewie</p>
7	<p>Motywowanie członków rodziny do rozwiązywania własnych problemów (podjęcie terapii leczenia uzależnień, udział w programach dla osób stosujących przemoc)</p>	<p>- liczba osób, które podjęły terapię odwykową - liczba osób, które podjęły program dla osób stosujących przemoc</p>	<p>cały okres Programu</p>	<p>GOPS w Jeleniewie PCPR w Suwałkach GKPiRPAiN w Jeleniewie</p>

8	Rozpoznawanie indywidualnych potrzeb rozwojowych, trudności w funkcjonowaniu uczniów w tym barier i ograniczeń utrudniających funkcjonowanie ucznia w życiu szkoły	- ilość konsultacji, porad, wywiadów, rozmów i mediacji ze specjalistami	- czas okresu Programu	Szkoła Podstawowa im. Danuty Siedzikówny „Inki” w Jeleniewie
---	--	--	------------------------	--

Cel szczegółowy 2: Zapewnienie niezbędnych zasobów ludzkich, finansowych i organizacyjnych w utrzymaniu systemu wspierania rodziny

Lp.	Zadanie	Wskaźnik	Termin realizacji	Realizatorzy
1	Przydzielenie asystenta rodziny w rodzinach dysfunkcyjnych	- liczba rodzin objętych pomocą asystenta rodziny	cały okres Programu	GOPS w Jeleniewie
2	Zabezpieczenie w budżecie środków finansowych na współfinansowanie pobytu dziecka w pieczy zastępczej	- kwota przeznaczona na współfinansowanie pobytu dziecka w pieczy zastępczej	cały okres Programu	GOPS w Jeleniewie
3	Zapewnienie dostępności poradnictwa specjalistycznego oraz rozpropagowanie miejsc, gdzie można uzyskać pomoc	- liczba i forma przekazów o miejscach pomocy	cały okres Programu	GOPS w Jeleniewie
4	Udostępnianie uczniom i rodzicom materiałów instruktażowych, ulotek z telefonami zaufania, pomocy w nawiązywaniu kontaktów z instytucjami wspierającymi	- liczba i forma materiałów instruktażowych - liczba odnotowanych kontaktów	Czas trwania Programu	Szkoła Podstawowa im. Danuty Siedzikówny „Inki” w Jeleniewie

	rodziny oraz mentorami.			
5.	Zapewnienie pomocy osobom doznającym przemocy w rodzinie, w tym bezpiecznego schronienia w specjalistycznym ośrodku wsparcia dla ofiar przemocy domowej	<ul style="list-style-type: none"> - liczba osób, którym udzielono pomocy w formie schronienia 	cały okres Programu	PCPR w Suwałkach GOPS w Jeleniewie
6	Pomoc rodzinom z trudnościami we właściwym sprawowaniu opieki nad dziećmi w formie pracy socjalnej, asystentury rodzin lub specjalistycznego poradnictwa	<ul style="list-style-type: none"> - liczba rodzin objętych pracą socjalną - liczba rodzin objętych wsparciem asystenta rodziny - liczba rodzin objętych nadzorem kuratorskim - liczba rodzin korzystających z pomocy GOPS z powodu bezradności w sprawach opiekuńczo-wychowawczych i potrzeby ochrony macierzyństwa - liczba rodzin, które skorzystały ze wsparcia psychologicznego, pedagogicznego i rodzinnego - liczba rodzin które skorzystały z pomocy prawnej 	cały okres Programu	GOPS w Jeleniewie Placówki oświatowe PCPR w Suwałkach Organizacje pozarządowe
7	Rozpoznawanie czynników ryzyka i czynników chroniących uczniów w środowisku szkolnym.	<ul style="list-style-type: none"> - liczba uczniów z rozpoznaniem (opinie i orzeczenia oraz wskazania nauczycieli - liczba działań interwencyjnych 	Czas trwania Programu	Szkoła Podstawowa im. Danuty Siedzikówny „Inki” w Jeleniewie

	Przeciwdziałanie skutkom zaburzeń rozwojowych.			
8	Dążenie do reintegracji rodzin poprzez pomoc rodzinie, z której dzieci zostały umieszczone w pieczy zastępczej w odbudowywaniu odpowiedniego środowiska wychowawczego pozwalającymi na powrót dzieci do rodziny naturalnej	- liczba rodzin objętych wsparciem asystenta rodziny, których dzieci zostały umieszczone w pieczy zastępczej - liczba osób korzystających z programów i specjalistycznego wsparcia	cały okres Programu	GOPS w Jeleniewie PCPR w Suwałkach Organizacje pozarządowe
Cel szczegółowy 3: Poprawa jakości opieki sprawowanej przez rodziców				
Lp.	Zadanie	Wskaźnik	Termin realizacji	Realizatorzy
1	Przydzielenie rodzinie przeżywającej trudności wsparcia asystenta rodziny	- liczba rodzin przeżywających trudności - liczba rodzin objętych wsparciem asystenta rodziny -liczba rodzin objętych wsparciem asystenta („Za życiem”)	cały okres Programu	GOPS w Jeleniewie
2	Rozpoznanie i wykorzystanie czynników chroniących związanych z rodziną. - pozytywne relacje i więzi z rodzicami - dobre porozumiewanie się z uczniem - zaangażowanie rodzica w sprawy ucznia - emocjonalne wsparcie - monitorowanie czasu wolnego - czuwanie nad bezpieczeństwem - jasne zasady i konsekwencja w ich egzekwowaniu	- ilość spotkań z rodzicami uczniów - obecność na zebraniach i wywiadówkach - ilość indywidualnych kontaktów z nauczycielami i wychowawcami	Czas trwania programu	Szkoła Podstawowa im. Danuty Siedzikówny „Inki” w Jeleniewie

3	<p>Wspieranie rodzin z problemem przemocy w rodzinie</p>	<ul style="list-style-type: none"> - liczba rodzin objętych wsparciem - liczba założonych Niebieskich Kart - liczba osób, które ukończyły program psychologiczno-terapeutyczny - liczba osób, które ukończyły programy profilaktyczne 	Czas trwania programu	<p>PCPR w Suwałkach placówki oświatowe GOPS w Jeleniewie Organizacje pozarządowe Policja Sąd Rejonowy w Suwałkach</p>
4	<p>Wykorzystanie czynników chroniących związanych ze szkołą</p> <ul style="list-style-type: none"> - pozytywny klimat społeczny szkoły - rozwijanie pozytywnych relacji interpersonalnych między nauczycielami – uczniami i rodzicami - wsparcie ze strony nauczycieli - wysoka jakość nauczania i opieki - zwiększenie udziału uczniów w podejmowaniu ważnych decyzji - zasady i normy szkolne sprzyjające bezpieczeństwu uczniów oraz ich przestrzeganie 	<ul style="list-style-type: none"> - liczba akcji happeningowych i spotkań w środowisku szkolnym - ilość laureatów konkursów - wyniki egzaminów zewnętrznych - ilość przeprowadzonych zajęć dotyczących regulaminów i zasad obowiązujących w szkole (godzina z wychowawcą) 	czas trwania Programu	<p>Szkoła Podstawowa im. Danuty Siedzikówny „Inki” w Jeleniewie</p>
5	<p>Współpraca z instytucjami i organizacjami pozarządowymi specjalizującymi się w pracy na rzecz dziecka i rodziny.</p>	<ul style="list-style-type: none"> - liczba i rodzaj udzielonych form wsparcia - liczba i rodzaj programów oraz inicjatyw na rzecz dzieci i młodzieży 	cały okres Programu	<p>PCPR w Suwałkach placówki oświatowe Biblioteka Publiczna w Jeleniewie</p>

		<ul style="list-style-type: none"> - liczba i rodzaj zorganizowanych pogadanek i warsztatów - liczba osób biorących udział w warsztatach 		
6	<p>Aktywna współpraca z instytucjami i organizacjami pozarządowymi połączona ze wsparciem dla rodzin w kwestiach zdrowotnych i społeczno - ekonomicznych</p>	<ul style="list-style-type: none"> - liczba i rodzaj spotkań, pogadanek, warsztatów w klasach szkolnych - liczba osób biorących udział w zajęciach 	<p>Czas trwania Programu</p>	<p>Szkoła Podstawowa im. Danuty Siedzikówny „Inki” w Jeleniewie</p>

13. PRZEWIDYWANE EFEKTY REALIZACJI PROGRAMU

Zakładanym efektem jest różnorodne wsparcie rodzin borykających się z trudnościami w prawidłowym wypełnianiu roli opiekuńczo – wychowawczej, aby wzmocniła się ich samodzielność, bezpieczeństwo i rozwój dzieci. Zakładany w Programie lokalny system wsparcia opiera się o zadania statutowe poszczególnych podmiotów oraz pracę organizacji pozarządowych. Zintegrowane działania mają przyczynić się do minimalizowania negatywnych skutków sytuacji kryzysowych w rodzinach oraz przyczynić się do poprawy funkcjonowania rodzin, jednocześnie zapobiegając umieszczeniu dzieci w pieczy zastępczej.

14. FINANSOWANIE PROGRAMU

Źródłem finansowania Gminnego Programu Wspierania Rodziny na lata 2024-2026 Gminy Jeleniewo są:

1. Środki własne gminy – zaplanowane na każdy rok budżetowy,
2. Dotacje z budżetu państwa,
3. Środki pozabudżetowe.

15. MONITOROWANIE PROGRAMU

Monitoring *Programu* umożliwi wgląd w realizację podejmowanych działań, ocenę ich skuteczności oraz podejmowanie działań korygujących. Koordynatorem programu jest Gminny Ośrodek Pomocy Społecznej w Jeleniewie. Program ma charakter otwarty co oznacza, że powinien ewaluować w zależności od pojawiających potrzeb.

Corocznie do dnia 31 marca każdego roku będzie przedkładane sprawozdanie Radzie Gminy z realizacji Programu.

16. PODSUMOWANIE

Wspieranie rodziny wymaga skoordynowanych i planowanych działań mających na celu przywrócenie zdolności do wypełniania tej funkcji. Niezbędne jest systematyczne podnoszenie świadomości społecznej w zakresie przyczyn i skutków dysfunkcji oraz promowanie rodzinnego stylu życia. Spodziewanym efektem realizacji *Programu* ma być polepszenie sytuacji dziecka i rodziny, poczucie bezpieczeństwa socjalnego, ograniczenie patologii społecznej, zminimalizowanie negatywnych zachowań oraz stworzenie skutecznego systemu wsparcia dla dziecka i rodziny.

Załącznik Nr 5
do zarządzenia Nr 465.2024
Wójta Gminy Jeleniewo
z dnia 12 stycznia 2024 r.
PROJEKT

**UCHWAŁA NR LIV.....2024
RADY GMINY JELENIEWO**

z dnia

w sprawie przyjęcia sprawozdań z działalności Komisji Stałych Rady Gminy Jeleniewo za 2023 rok

Na podstawie art. 21 ust. 3 ustawy z dnia 8 marca 1990 r. o samorządzie gminnym (Dz. U. z 2023 r. poz. 40, 572, 1463, 1688) Rada Gminy Jeleniewo uchwala, co następuje:

§ 1. Przyjmuje się sprawozdania z działalności Komisji Stałych Rady Gminy Jeleniewo za 2023 rok, stanowiące załączniki nr 1, 2 i 3 do niniejszej uchwały.

§ 2. Uchwała wchodzi w życie z dniem podjęcia.

Załącznik Nr 1 do uchwały

Rady Gminy Jeleniewo

z dnia

SPRAWOZDANIE

z działalności Komisji ds. Społeczno-Gospodarczych i Inwestycji
za 2023 rok

1. Komisja ds. Społeczno-Gospodarczych i Inwestycji na podstawie uchwalonego planu pracy Komisji na 2023 rok przedstawia sprawozdanie ze swojej działalności.
2. Komisja ds. Społeczno-Gospodarczych i Inwestycji opiniowała projekty uchwał w następujących sprawach:
 - uchwalenia Gminnego Programu Profilaktyki i Rozwiązywania Problemów Alkoholowych i Narkomanii na 2023 rok,
 - przyjęcia sprawozdań z działalności Komisji stałych Rady Gminy Jeleniewo za 2022 rok,
 - przyjęcia programu opieki nad zwierzętami bezdomnymi oraz zapobiegania bezdomności zwierząt na terenie gmina na 2023 rok,
 - przyjęcie raportu o stanie gminy za 2022 rok,
 - wykonania budżetu gminy za 2022 rok,
 - zmian w budżecie gminy na 2023 r. i Wieloletniej Prognozy Finansowej Gminy Jeleniewo na lata 2023– 2029 w zakresie wydatków inwestycyjnych i bieżących,
 - przyjęcia informacji o wykonaniu budżetu gminy, informacji o kształtowaniu się Wieloletniej Prognozy Finansowej, w tym o realizacji przedsięwzięć oraz informacji o wykonaniu planu finansowego samorządowej instytucji kultury za I półrocze 2023 roku wraz z raportem o stanie gminy za 2022 rok,
 - zasad wynajmowania lokali mieszkalnych wchodzących w skład mieszkaniowego zasobu Gminy Jeleniewo,
 - nadania nazwy części dróg powiatowych w miejscowościach Jeleniewo i Kazimierówka oraz części dróg gminnych w miejscowości Jeleniewo,
 - przystąpienia do sporządzenia miejscowego planu zagospodarowania przestrzennego terenów położonych w obrębach geodezyjnych Wołownia, Żywa Woda, Podwysokie Jeleniewskie, Okrągłe i Prudziszki w Gminie Jeleniewo,
 - górnych stawek opłat ponoszonych przez właścicieli nieruchomości za usługi w zakresie opróżniania zbiorników bezodpływowych lub osadników w instalacjach przydomowych oczyszczalni ścieków i transportu nieczystości ciekłych na terenie gminy Jeleniewo,
 - zmiany uchwały w sprawie przyjęcia Regulaminu utrzymania czystości i porządku na terenie Gminy Jeleniewo,
 - wyrażenia zgody na przyznanie nieruchomości zamiennej w ramach odszkodowania,
 - określenia zasad udzielania dotacji na prace konserwatorskie, restauratorskie lub roboty budowlane przy zabytkach wpisanych do rejestru zabytków lub znajdujących się w gminnej ewidencji zabytków, położonych na terenie Gminy Jeleniewo,
 - podatków i opłat lokalnych na 2024 rok,
 - uchwalenia Programu współpracy Gminy Jeleniewo z organizacjami pozarządowymi oraz podmiotami, o których mowa w art. 3 ust. 3 ustawy z dnia 24 kwietnia 2003 r. o działalności pożytku

publicznego

i o wolontariacie, na rok 2024,

- określenia średniej ceny jednostki paliwa w Gminie Jeleniewo na rok szkolny 2023/2024,
- przyjęcia planu pracy Rady Gminy Jeleniewo i planu pracy Komisji na 2024 rok.

3. Komisja ds. Społeczno-Gospodarczych i Inwestycji w 2023 r. uczestniczyła w 17 posiedzeniach.

Załącznik Nr 2 do uchwały Nr

.....

Rady Gminy Jeleniewo

z dnia

SPRAWOZDANIE z działalności Komisji Rewizyjnej za 2023 rok

Na podstawie planu pracy komisji na 2023 rok, Komisja Rewizyjna przedstawia sprawozdanie ze swojej działalności. W 2023 roku Komisja Rewizyjna ogółem odbyła 17 posiedzeń.

1. Przedmiotem posiedzeń Komisji było opiniowanie wykonania budżetu gminy za 2022 rok. Przeprowadzona kontrola wykonania budżetu gminy za 2022 rok odbyła się w dniu 26 maja 2023 r. Dokonano kontroli w zakresie:

1) dochodów budżetu z tytułu:

- podatków i opłat,
- dotacji i subwencji,
- udzielonych ulg i zwolnień w podatkach i opłatach,
- pozyskania środków z budżetu Unii Europejskiej.

2) wydatków bieżących związanych z utrzymaniem jednostek budżetowych (oświata, kultura, urząd gminy, opieka społeczna i zakład gospodarki komunalnej), realizacji inwestycji dofinansowanych

z budżetu Unii Europejskiej,

3) informacji o stanie mienia komunalnego oraz sposobu jego zagospodarowania.

Komisja Rewizyjna po zapoznaniu się ze sprawozdaniem z wykonania budżetu Gminy Jeleniewo, sprawozdaniem finansowym Gminy Jeleniewo za 2022 rok oraz opinią Regionalnej Izby Obrachunkowej udzieliła Wójtowi Gminy Jeleniewo absolutorium z tytułu wykonania budżetu gminy za 2022 rok i wystąpiła z wnioskiem do Rady Gminy Jeleniewo o udzielenie absolutorium Wójtowi Gminy Jeleniewo.

2. Członkowie Komisji uczestniczyli również w posiedzeniach z innymi komisjami, na których były opiniowane projekty uchwał i wnioski w następujących sprawach:

- 1) zmian w budżecie gminy na 2023 r. i Wieloletniej Prognozy Finansowej Gminy Jeleniewo na lata 2023 – 2029 w zakresie inwestycji i wydatków bieżących;
- 2) zmiany Wieloletniej Prognozy Finansowej Gminy Jeleniewo na lata 2024 – 2029 w zakresie inwestycji i wydatków bieżących;
- 3) stawek podatków i opłat na 2024 rok;
- 4) budżetu gminy na 2024 rok i Wieloletniej Prognozy Finansowej Gminy Jeleniewo na lata 2024 – 2029.

Załącznik Nr 3 do uchwały Nr
Rady Gminy Jeleniewo
z dnia

SPRAWOZDANIE
z działalności Komisji Skarg, Wniosków i Petycji za 2023 rok

1. Komisja Skarg, Wniosków i Petycji zgodnie z uchwalonym planem pracy na 2023 rok w zakresie wyrażenia stanowiska dotyczącego skarg wniosków i petycji wpływających do Rady wypracowała stanowisko do jednej skargi złożonej na Wójta Gminy Jeleniewo.
2. Komisja Skarg, Wniosków i Petycji opiniowała Plan pracy Rady Gminy Jeleniewo i Plan pracy Komisji Skarg, Wniosków i Petycji na 2024 rok.
3. Członkowie Komisji uczestniczyli w 17 posiedzeniach, na których były opiniowane projekty uchwał i wnioski w następujących sprawach:
 - 5) zmian w budżecie gminy na 2023 r. i Wieloletniej Prognozy Finansowej Gminy Jeleniewo na lata 2023 – 2029 w zakresie inwestycji i wydatków bieżących;
 - 6) zmiany Wieloletniej Prognozy Finansowej Gminy Jeleniewo na lata 2024 – 2029 w zakresie inwestycji i wydatków bieżących;
 - 7) stawek podatków i opłat na 2024 rok;
 - 8) budżetu gminy na 2024 rok i Wieloletniej Prognozy Finansowej Gminy Jeleniewo na lata 2024 – 2029.

PROJEKT

**UCHWAŁA NR LIV.....2024
RADY GMINY JELENIEWO**

z dnia

**w sprawie zmiany uchwały nr LIII.330.2023 Rady Gminy Jeleniewo z dnia 22 grudnia 2023 r.
w sprawie uchwalenia Programu współpracy Gminy Jeleniewo z organizacjami pozarządowymi
oraz podmiotami, o których mowa w art. 3 ust. 3 ustawy z dnia 24 kwietnia 2003 r. o działalności
pożytku publicznego i o wolontariacie, na rok 2024**

Na podstawie art. 18 ust. 2 pkt 15 ustawy z dnia 8 marca 1990 r. o samorządzie gminnym (Dz. U. z 2023 r. poz. 40, 572, 1463, 1688), w związku z art. 5 a ust. 1 ustawy z dnia 24 kwietnia 2003 roku o działalności pożytku publicznego i o wolontariacie (Dz. U. z 2023 r. poz. 571) Rada Gminy Jeleniewo uchwala, co następuje:

§ 1. W Programie współpracy Gminy Jeleniewo z organizacjami pozarządowymi oraz podmiotami, o których mowa w art. 3 ust. 3 ustawy z dnia 24 kwietnia 2003 r. o działalności pożytku publicznego i o wolontariacie, na rok 2023, stanowiącym załącznik do uchwały nr LIII.330.2023 Rady Gminy Jeleniewo z dnia z dnia 22 grudnia 2023 r. wprowadza się następujące zmiany:

1. § 11 otrzymuje brzmienie:

„§ 11. 1. Program współpracy tworzony jest na bazie projektu Programu, zamieszczonego na stronie internetowej BIP Urzędu Gminy Jeleniewo, na tablicy ogłoszeń. Uwagi i wnioski dotyczące programu można było składać w terminie od 27.11.2023 r. do 18.12.2023 r. osobiście w Urzędzie, za pośrednictwem poczty elektronicznej na adres: ug_jeleniewo@pro.onet.pl lub tradycyjnej.

2. Przebieg konsultacji:

1) informacja o konsultacji;

2) możliwość składania przez organizację uwag i wniosków do projektu – we wskazanym okresie uwagi i wnioski nie wpłynęły;

3) skierowanie projektu Programu pod obrady Rady Gminy Jeleniewo.”

2. § 12 otrzymuje brzmienie:

„§ 12. Powoływanie i zasady działania komisji konkursowych do opiniowania ofert w otwartych konkursach ofert.

1. Komisja konkursowa i jej przewodniczący powoływana jest zarządzeniem Wójta Gminy Jeleniewo.

2. Komisja dokumentuje swoją pracę w formie pisemnej zgodnie z ogłoszonymi warunkami konkursu.

3. Komisja konkursowa liczy nie więcej niż 3 osoby.

4. Do zadań komisji konkursowych należy opiniowanie złożonych ofert i przedłożenie wyników konkursów do zatwierdzenia Wójtowi Gminy Jeleniewo.

5. Ostatecznego wyboru najkorzystniejszych ofert wraz z decyzją o wysokości przyznanej dotacji dokonuje Wójt Gminy Jeleniewo.”

§ 2. Wykonanie uchwały powierza się Wójtowi Gminy Jeleniewo.

§ 3. Uchwała wchodzi w życie po upływie 14 dni od dnia ogłoszenia w Dzienniku Urzędowym Województwa Podlaskiego.

PROJEKT

**UCHWAŁA NR LIV.....2024
RADY GMINY JELENIEWO**

z dnia

**w sprawie zmiany uchwały nr LIII.332.2023 Rady Gminy Jeleniewo z dnia 22 grudnia 2023 r.
w sprawie przyjęcia planów pracy Komisji Rady Gminy Jeleniewo na 2024 rok**

Na podstawie art. 18 ust. 2 pkt 15 ustawy z dnia 8 marca 1990 r. o samorządzie gminnym (Dz. U. z 2023 r. poz. 40, 572, 1463, 1688), Rada Gminy Jeleniewo uchwala, co następuje:

§ 1. W Planie pracy komisji rewizyjnej, stanowiącej załącznik nr 1 do uchwały nr LIII.332.2023 Rady Gminy Jeleniewo z dnia 22 grudnia 2023 r. w sprawie przyjęcia planów pracy Komisji Rady Gminy Jeleniewo na 2024 rok, wprowadza się następujące zmiany:

1. W części „I półrocze” punkt 3 otrzymuje brzmienie:

„Wypracowanie stanowiska w sprawie Raportu o stanie gminy i uchwały w sprawie udzielenia lub nieudzielenia absolutorium dla Wójta Gminy Jeleniewo z tytułu wykonania budżetu za 2023 r.”

§ 2. W Planie pracy komisji skarg, wniosków i petycji, stanowiącej załącznik nr 2 do uchwały nr LIII.332.2023 Rady Gminy Jeleniewo z dnia 22 grudnia 2023 r. w sprawie przyjęcia planów pracy Komisji Rady Gminy Jeleniewo na 2024 rok, wprowadza się następujące zmiany:

1. Punkty 1 i 2 otrzymują brzmienie:

„1. Analizowanie skarg wpływających do Rady.

2. Analizowanie wniosków i petycji wpływających do Rady.”.

§ 3. W Planie pracy komisji ds. społeczno-gospodarczych i inwestycji, stanowiącej załącznik nr 2 do uchwały nr LIII.332.2023 Rady Gminy Jeleniewo z dnia 22 grudnia 2023 r. w sprawie przyjęcia planów pracy Komisji Rady Gminy Jeleniewo na 2024 rok, wprowadza się następujące zmiany:

1. Punkt 5 otrzymuje brzmienie:

„5. Opiniowanie sprawozdań z wykonania budżetu gminy i jednostek podległych za 2023 rok i za I półrocze 2024 roku.”.

2. Punkt 10 otrzymuje brzmienie:

„ 10. Opiniowanie planów i inwestycji Gminy Jeleniewo.”.

3. Punkt 11 otrzymuje brzmienie:

„Wypracowanie stanowiska w sprawie Raportu o stanie gminy oraz wykonania budżetu gminy za 2023 r.”.

§ 4. Wykonanie uchwały powierza się Wójtowi Gminy Jeleniewo.

§ 5. Uchwała wchodzi w życie z dniem podjęcia.